

Projekt

Przygotował: Dariusz Iwańczyk

**UCHWAŁA NR LXXIII/.../23
RADY MIEJSKIEJ W GRÓJCJU**

z dnia 25 marca 2024 r.

w sprawie miejscowego planu zagospodarowania przestrzennego dla części działki nr 18 położonej w Żyrówku

Na podstawie art.18 ust. 2 pkt. 5 ustawy z dnia 8 marca 1990r. o samorządzie gminnym (Dz. U. z 2023 r. poz. 40 ze zm.¹⁾) oraz z art. 20 ust. 1 ustawy z dnia 27 marca 2003 r. o planowaniu i zagospodarowaniu przestrzennym (Dz. U. z 2023 r. poz. 977 ze zm.²⁾), w związku z art. 64 ust. 3 oraz 67 ust. 3 pkt 1, pkt 2 i pkt 4 ustawy z dnia 7 lipca 2023 r. o zmianie ustawy o planowaniu i zagospodarowaniu przestrzennym oraz niektórych innych ustaw (Dz. U. z 2023 r. poz. 1688) oraz w wykonaniu uchwały nr LXI/599/23 Rady Miejskiej w Grójcu z dnia 24 kwietnia 2023 r. w sprawie przystąpienia do sporządzenia zmiany miejscowego planu zagospodarowania przestrzennego dla części działki nr 18 położonej w Żyrówku stwierdzając, że niniejszy plan nie narusza ustaleń Studium Uwarunkowań i Kierunków Zagospodarowania gminy Grójec, Rada Miejska w Grójcu uchwała co następuje:

**DZIAŁ I.
Przepisy ogólne
Rozdział 1.**

Ustalenia wstępne

§ 1. 1. Uchwala się miejscowy plan zagospodarowania przestrzennego dla części działki nr 18 położonej w Żyrówku, zwany dalej „planem”.

2. Załącznikami do uchwały są:

- 1) rysunek planu w skali 1:1000, stanowiący załącznik nr 1;
- 2) rozstrzygnięcie o sposobie rozpatrzenia uwag do projektu planu, stanowiące załącznik nr 2;
- 3) rozstrzygnięcie o sposobie realizacji zapisanych w planie inwestycji z zakresu infrastruktury technicznej, które należą do zadań własnych gminy oraz o zasadach ich finansowania, stanowiące załącznik nr 3;
- 4) dane przestrzenne, stanowiące załącznik nr 4.

§ 2. Granicę obszaru objętego planem oznaczono na rysunku planu.

§ 3. 1. Plan zawiera ustalenia dotyczące:

- 1) przeznaczenia terenów oraz linii rozgraniczających tereny o różnym przeznaczeniu lub różnych zasadach zagospodarowania;
- 2) zasad ochrony i kształtowania ładu przestrzennego;
- 3) zasad ochrony środowiska, przyrody i krajobrazu;
- 4) zasad kształtowania krajobrazu;
- 5) zasad kształtowania zabudowy oraz wskaźników zagospodarowania terenu, maksymalnej i minimalnej intensywności zabudowy, minimalnego udziału procentowego powierzchni biologicznie czynnej, maksymalnego udziału powierzchni zabudowy, maksymalnej wysokości zabudowy, minimalnej liczby i sposobu realizacji miejsc do parkowania w tym miejsca przeznaczonych w kartę parkingową oraz linii zabudowy i gabarytów obiektów;

¹⁾Zmiany opublikowano w Dz.U. z 2023r, poz.572, poz. 1463 i poz. 1688

²⁾Zmiany opublikowano w Dz.U. z 2023r, poz.1506, poz. 1597, poz. 1688, poz. 1890 i poz. 2029

- 6) granic i sposobów zagospodarowania terenów lub obiektów podlegających ochronie na podstawie odrębnych przepisów oraz planach zagospodarowania przestrzennego województwa;
- 7) szczegółowych zasad i warunków scalania i podziału nieruchomości objętych planem miejscowym;
- 8) szczególnych warunków zagospodarowania terenów oraz ograniczeń w ich użytkowaniu, w tym zakaz zabudowy;
- 9) zasad modernizacji, rozbudowy i budowy systemów komunikacji i infrastruktury technicznej;
- 10) sposobu i terminu tymczasowego zagospodarowania, urządzania i użytkowania terenów;
- 11) stawek procentowych, na podstawie których ustala się opłatę, o której mowa w art. 36 ust. 4 ustawy o planowaniu i zagospodarowaniu przestrzennym.

2. Plan nie zawiera ustaleń dotyczących:

- 1) zasad ochrony dziedzictwa kulturowego i zabytków, w tym krajobrazów kulturowych oraz dóbr kultury współczesnej;
- 2) wymagań wynikających z potrzeb kształtowania przestrzeni publicznych;
- 3) granic i sposobów zagospodarowania terenów górniczych, a także obszarów szczególnego zagrożenia powodzią, obszarów osuwania się mas ziemnych, krajobrazów priorytetowych określonych w audycie krajobrazowym.

§ 4. 1. Następujące oznaczenia graficzne na rysunku planu są ustaleniami planu:

- 1) granica obszaru objętego planem;
- 2) linie rozgraniczające tereny o różnym przeznaczeniu lub różnych zasadach zagospodarowania;
- 3) nieprzekraczalne linie zabudowy;
- 4) oznaczenia terenów określające funkcje terenów o różnym przeznaczeniu lub różnych zasadach zagospodarowania oraz kolejno numer terenu;
- 5) wymiarowanie (w metrach);
- 6) strefa ochrony konserwatorskiej stanowiska archeologicznego;
- 7) strefa ograniczeń sytuowania zabudowy od granicy lasu.

2. Pozostałe oznaczenia graficzne mają charakter informacyjny.

§ 5. Ilekroć w niniejszej uchwale jest mowa o:

- 1) terenie - należy przez to rozumieć fragment obszaru objętego planem o określonym przeznaczeniu i określonych zasadach zagospodarowania wydzielony na rysunku planu liniami rozgraniczającymi;
- 2) nieprzekraczalnej linii zabudowy - należy przez to rozumieć wyznaczone na rysunku planu linie, w której może być umieszczona ściana budynku lub fragment ściany budynku bez jej przekraczania w kierunku linii rozgraniczającej, zgodnie z rysunkiem planu;
- 3) usługach - należy przez to rozumieć działalność służącą zaspokajaniu potrzeb ludności niezwiązaną z wytwarzaniem dóbr materialnych metodami przemysłowymi, która nie powoduje przekroczenia dopuszczalnych standardów jakości środowiska oraz uciążliwości poza terenem lub lokalem, do którego prowadzący działalność posiada tytuł prawny, która nie jest zaliczana do przedsięwzięć mogących zawsze znacząco oddziaływać na środowisko;
- 4) uciążliwościach - należy przez to rozumieć emisje będące skutkiem działalności człowieka przekraczające standardy emisyjne, a w szczególności wprowadzane do powietrza, wody, gleby lub ziemi: substancje i energie, a zwłaszcza: ciepło, hałas, wibracje, pola elektromagnetyczne, jak również zanieczyszczenie ściekami i odpadami, przekraczające obowiązujące normy zawarte w przepisach odrębnych z zakresu ochrony środowiska.

Rozdział 2.

Ustalenia dotyczące przeznaczenia terenu

§ 6. Ustala się linie rozgraniczające tereny o różnym przeznaczeniu lub różnych zasadach zagospodarowania określone na rysunku planu.

§ 7. 1. Ustala się przeznaczenie terenów wyznaczonych liniami rozgraniczającymi i oznaczonych symbolem literowym przeznaczenia terenu zgodnie z rysunkiem planu:

1) teren zabudowy zagrodowej - oznaczony symbolem przeznaczenia terenu - **RZM**.

2. Tereny, o których mowa w ust. 1 wyznaczone są liniami rozgraniczającymi i oznaczone symbolami zgodnie z rysunkiem planu.

Rozdział 3.

Ustalenia dotyczące zasad ochrony i kształtowania ładu przestrzennego oraz krajobrazu

§ 8. 1. Ustala się nieprzekraczalne linie zabudowy oznaczone i zwymiarowane na rysunku planu.

2. Wszelka nowa zabudowa na terenach, na których ustalono nieprzekraczalne linie zabudowy musi być sytuowana zgodnie z przepisami dotyczącymi tych linii.

§ 9. Zakazuje się lokalizowania obiektów handlowych o powierzchni sprzedaży większej niż 400m² na całym obszarze objętym planem.

§ 10. Zakazuje się lokalizowania obiektów zaliczonych do zakładów o zwiększonym lub dużym ryzyku wystąpienia poważnej awarii na całym obszarze objętym planem.

§ 11. 1. Na całym obszarze planu dopuszcza się realizację instalacji odnawialnych źródeł energii wykorzystujących energię wyłącznie energię promieniowania słonecznego oraz mikroinstalacji.

2. Dopuszcza się realizację na budynku instalacji odnawialnych źródeł energii wykorzystujących energię wyłącznie energię promieniowania słonecznego oraz mikroinstalacji.

Rozdział 4.

Ustalenia dotyczące zasad ochrony środowiska, przyrody i krajobrazu

§ 12. 1. Całość obszaru planu położona jest w Obszarze Chronionego Krajobrazu Dolina Rzeki Jeziorki.

2. Zagospodarowanie terenów w granicach obszaru o których mowa w ust. 1 odbywa się na zasadach określonych w przepisach odrębnych.

§ 13. W granicach planu wskazuje się w odniesieniu do dopuszczalnego poziomu hałasu następujące rodzaje terenów, o których mowa w przepisach odrębnych:

1) tereny oznaczone na rysunku planu symbolem RZM - jak dla terenów pod zabudowę zagrodową.

§ 14. 1. Ustala się zakaz realizacji przedsięwzięć mogących zawsze znacząco oddziaływać na środowisko na całym obszarze objętym planem.

2. Dopuszcza się realizację przedsięwzięć mogących potencjalnie znacząco oddziaływać na środowisko na całym obszarze objętym planem z zachowaniem pozostałych ustaleń planu.

3. Ustala się zakaz lokalizacji obiektów, których oddziaływanie lub emitowanie zanieczyszczeń może negatywnie wpłynąć na stan wód podziemnych.

Rozdział 5.

Zasady ochrony dziedzictwa kulturowego i zabytków

§ 15. 1. Plan ustala ochronę zabytku archeologicznego (stanowisko archeologiczne nr ew. AZP 64-66/18) w formie strefy ochrony konserwatorskiej stanowiska archeologicznego, w granicach zgodnych z oznaczeniem na rysunku planu.

2. W obszarze strefy, o której mowa w ust. 1 zagospodarowanie terenu, prowadzenie badań i robót budowlanych oraz podejmowanie innych działań odbywa się na zasadach określonych w przepisach odrębnych dotyczących ochrony zabytków i opieki nad zabytkami.

Rozdział 6.

Ustalenia dotyczące zasad i warunków scalania i podziału nieruchomości

- § 16. 1. W planie nie ustala się obszarów wymagających przeprowadzenia scalenia i podziału nieruchomości.
2. W planie nie ustala się zasad i warunków scalania i podziału nieruchomości.

Rozdział 7.

Ustalenia dotyczące zasad modernizacji, rozbudowy i budowy systemów komunikacji

§ 17. Ustala się, że obsługa komunikacyjna terenów odbywać się będzie poprzez drogi graniczące z obszarem objętym planem.

§ 18. Dopuszcza się wydzielenie na terenie oznaczonym symbolem RZM dróg wewnętrznych o szerokości nie mniejszej niż 6 m.

§ 19. 1. Potrzeby w zakresie parkowania należy zapewnić na działce, na której jest realizowana inwestycja, w liczbie wynikającej ze wskaźników określonych w ustaleniach szczegółowych.

2. Miejsca przeznaczone na parkowanie pojazdów zaopatrzonych w kartę parkingową należy realizować w ilości i na zasadach, o których mowa w przepisach odrębnych.

Rozdział 8.

Szczególne warunki zagospodarowania terenów oraz ograniczeń w ich użytkowaniu, w tym zakaz zabudowy

§ 20. W obrębie ustalonej strefy ograniczeń sytuowania zabudowy od granicy lasu nakazuje się zagospodarowanie i zabudowę terenu zgodnie z przepisami odrębnymi z zakresu prawa budowlanego.

Rozdział 9.

Ustalenia dotyczące zasad modernizacji, rozbudowy i budowy systemów infrastruktury technicznej

§ 21. 1. Urządzenia infrastruktury technicznej lokalnej, mogą być realizowane na terenach oznaczonych symbolami RZM w sposób nie kolidujący z innymi ustaleniami planu i przepisami odrębnymi.

2. Sieci infrastruktury technicznej należy lokalizować na terenach dróg zgodnie z przepisami odrębnymi.

3. Dopuszcza się prowadzenie sieci infrastruktury technicznej przez tereny oznaczone symbolami RZM w szczególności w pasie terenu pomiędzy wyznaczoną w planie linią rozgraniczającą od strony drogi a nieprzekraczalną linią zabudowy.

§ 22. Zaopatrzenie w wodę:

- 1) ustala się docelowe zaopatrzenie w wodę z sieci wodociągowej;
- 2) ustala się przekrój przewodu sieci nie mniej niż 32;
- 3) dopuszcza się możliwość zaopatrzenia w wodę ze studni; ustala się obowiązek projektowania i wykonywania sieci wodociągowej w sposób uwzględniający potrzeby ochrony przeciwpożarowej zgodnie z zasadami określonymi w przepisach odrębnych dotyczących ochrony przeciwpożarowej, w tym rozmieszczenie hydrantów nadziemnych zapewniających możliwość intensywnego czerpania wody do celów przeciwpożarowych.

§ 23. Odprowadzenie i oczyszczanie ścieków:

- 1) ustala się docelowe odprowadzenie ścieków bytowo-gospodarczych do sieci kanalizacyjnej;
- 2) ustala się przekrój przewodu sieci nie mniej niż 40;
- 3) dopuszcza się odprowadzenie ścieków do szczelnych zbiorników bezodpływowych lub do przydomowych oczyszczalni ścieków.

§ 24. Odprowadzenie wód opadowych i roztopowych:

- 1) wody opadowe i roztopowe z działek budowlanych należy odprowadzać na teren nieutwardzony i zagospodarować w granicach nieruchomości bez szkody dla gruntów sąsiednich;
- 2) ustala się nakaz kształtowania powierzchni działek w sposób zabezpieczający sąsiednie tereny przed spływem wód opadowych i roztopowych.

§ 25. Zaopatrzenie w energię elektryczną:

- 1) ustala się zasilanie w energię elektryczną z linii kablowych lub napowietrznych 15kV i 0,4 kV;
- 2) dopuszcza się uzupełnienie zasilania w energię elektryczną o energię wytworzoną z odnawialnych źródeł energii;
- 3) zakaz lokalizowania urządzeń wytwarzających energię z odnawialnych źródeł energii wykorzystujących energię wiatru z wyjątkiem mikroinstalacji.

§ 26. W zakresie wyposażenia w sieć telekomunikacyjną ustala się możliwość realizacji infrastruktury technicznej z zakresu łączności publicznej na całym obszarze objętym planem, z uwzględnieniem przepisów odrębnych, dotyczących w szczególności ochrony środowiska.

§ 27. Zaopatrzenie w gaz:

- 1) ustala się docelowe zaopatrzenie w gaz z sieci gazowej średniego i niskiego ciśnienia;
- 2) ustala się przekrój przewodu sieci nie mniej niż 32;
- 3) do czasu wybudowania sieci gazowej dopuszcza się wykorzystywanie zbiorników na gaz płynny.

§ 28. Zaopatrzenie w ciepło:

- 1) budynki w granicach planu mogą być zaopatrywane w energię ciepłą w oparciu o indywidualne źródła zasilane: gazem, energią elektryczną, olejem niskosiarkowym, węglem spalonym w piecach niskoemisyjnych lub przez przyłączenie do sieci gazowej lub poprzez odnawialne źródła energii z wyłączeniem urządzeń wykorzystujących energię wiatru z wyjątkiem mikroinstalacji;
- 2) zakazuje się stosowania do celów grzewczych miału, koksu oraz olei ciężkich i przerepracowanych.

§ 29. Gospodarowanie odpadami:

- 1) ustala się lokalizowanie miejsc na odpady w sposób umożliwiający dostęp do nich z drogi publicznej lub wewnętrznego układu komunikacyjnego;
- 2) ustala się gromadzenie odpadów stałych, bytowych na posesjach w urządzeniach przystosowanych do ich selektywnego gromadzenia; opróżnianych za pośrednictwem wyspecjalizowanych służb.

Rozdział 10.

Ustalenia stawek procentowych

§ 30. Ustala się stawkę procentową służącą naliczeniu jednorazowej opłaty z tytułu wzrostu wartości nieruchomości w związku z uchwaleniem planu, o której mowa w art. 36 ust. 4 ustawy o planowaniu i zagospodarowaniu przestrzennym w wysokości 5 %.

DZIAŁ II.

USTALENIA SZCZEGÓŁOWE

Rozdział 11.

Ustalenia szczegółowe terenów funkcjonalnych

§ 31. Dla terenu oznaczonego na rysunku planu symbolem przeznaczenia **1RZM** ustala się:

- 1) Przeznaczenie: tereny rolne z dopuszczeniem zabudowy zagrodowej.
- 2) Warunki, zasady i standardy kształtowania zabudowy i zagospodarowania terenu:
 - a) minimalna nadziemna intensywność zabudowy 0,001;
 - b) maksymalna nadziemna intensywność zabudowy 0,1;
 - c) minimalny udział powierzchni biologicznie czynnej 0,8;
 - d) maksymalny udział powierzchni zabudowy 0,1;
 - e) maksymalna wysokość zabudowy z wyjątkiem zabudowy garażowej i gospodarczej nie większa niż 10 metrów, maksymalnie 2 kondygnacje nadziemne;
 - f) maksymalna wysokość zabudowy gospodarczej i garażowej nie większa niż 12 metrów, maksymalnie 2 kondygnacje nadziemne;
 - g) zadania zabudowy w formie dachów dwuspadowych lub wielospadowe o kącie nachylenia połaci dachowych do płaszczyzny przekroju poziomego budynku w przedziale 25°-45°;

- h) rodzaj i kolorystyka dachu - dachówka lub materiały dachówko podobne w kolorach: czerwonym lub szarym;
 - i) rodzaj materiałów wykończeniowych oraz kolorystyka elewacji - tynk w jasnych stonowanych kolorach;
 - j) ustala się minimalną liczbę miejsc do parkowania: min. 2 miejsca do parkowania na jeden budynek mieszkalny w zabudowie zagrodowej.
- 3) Obsługa w zakresie infrastruktury technicznej - zgodnie z ustaleniami ogólnymi.

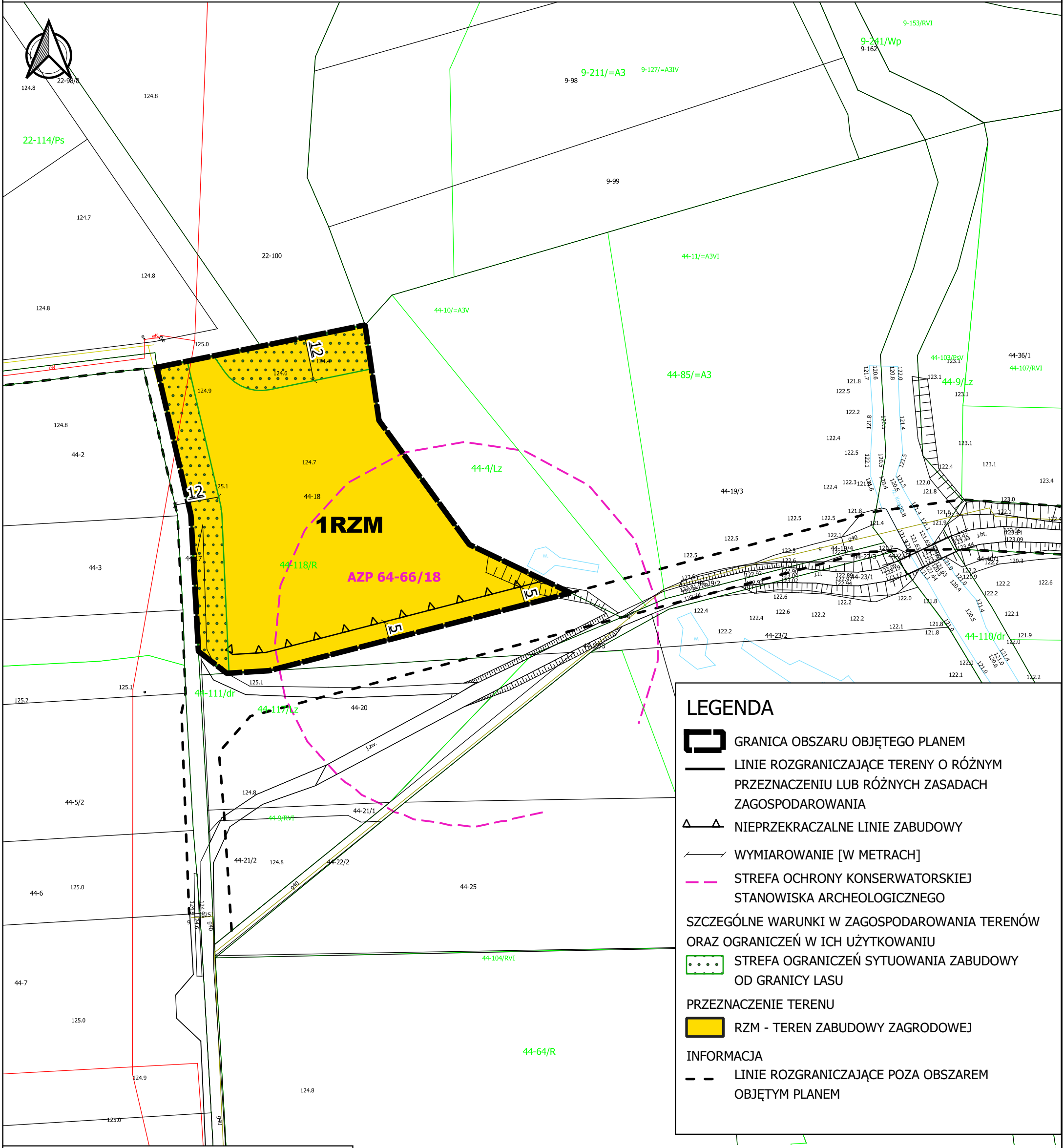
DZIAŁ III.
Przepisy końcowe

§ 32. Wykonanie uchwały powierza się Burmistrzowi Gminy i Miasta Grójec.

§ 33. Uchwała podlega ogłoszeniu w Dzienniku Urzędowym Województwa Mazowieckiego oraz publikacji na stronie internetowej Urzędu Miasta i Gminy.

§ 34. Uchwała wchodzi w życie po upływie 14 dni od jej ogłoszenia w Dzienniku Urzędowym Województwa Mazowieckiego.

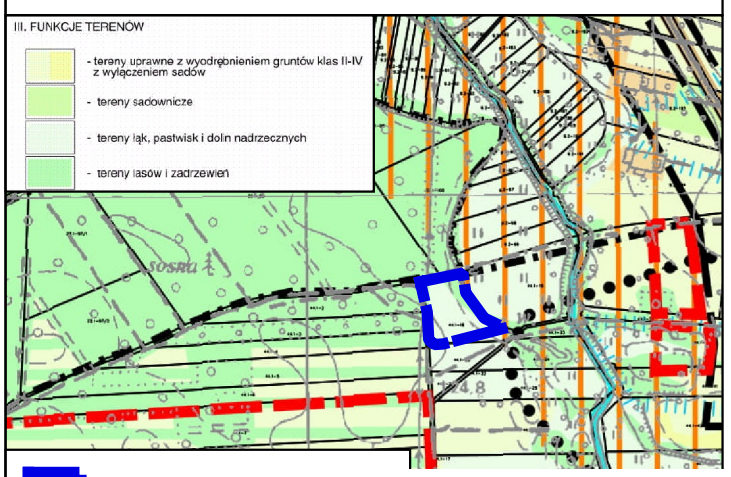
MIEJSCOWY PLAN ZAGOSPODAROWANIA PRZESTRZENNEGO DLA CZĘŚCI DZIAŁKI NR 18 POŁOŻONEJ W ŻYRÓWKU



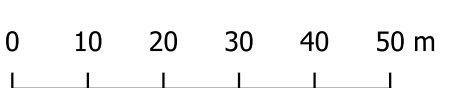
LEGENDA

- GRANICA OBSZARU OBJĘTEGO PLANEM
- LINIE ROZGRANICZAJĄCE TERENY O RÓŻNYM PRZEZNACZENIU LUB RÓŻNYCH ZASADACH ZAGOSPODAROWANIA
- NIEPRZEKRACZALNE LINIE ZABUDOWY
- WYMIAROWANIE [W METRACH]
- STREFA OCHRONY KONSERWATORSKIEJ STANOWISKA ARCHEOLOGICZNEGO
- SZCZEGÓLNE WARUNKI W ZAGOSPODAROWANIA TERENÓW ORAZ OGRANICZEŃ W ICH UŻYTKOWANIU
- STREFA OGRANICZEŃ SYTUOWANIA ZABUDOWY OD GRANICY LASU
- PRZEZNACZENIE TERENU
- RZM - TEREN ZABUDOWY ZAGRODOWEJ
- INFORMACJA
- LINIE ROZGRANICZAJĄCE POZA OBSZAREM OBJĘTYM PLANEM

WYRYS ZE STUDIUM UWARUNKOWAŃ I KIERUNKÓW ZAGOSPODAROWANIA PRZESTRZENNEGO



Załącznik nr 1
do Uchwały nr LXXIII/ /2024
Rady Miejskiej w Grójcu
z dnia 25 marca 2024 r.



Plan miejscowy sporządzono z wykorzystaniem urzędowej kopii mapy zasadniczej wydanej z państwowego zasobu geodezyjnego i kartograficznego

Plan miejscowy sporządzono w układzie współrzędnych PL-2000 strefa 7

MIEJSCOWY PLAN ZAGOSPODAROWANIA PRZESTRZENNEGO
DLA CZĘŚCI DZIAŁKI NR 18 POŁOŻONEJ W ŻYRÓWKU

FAZA: UZGODNIENIA/OPINIE

OPRACOWAŁ: PLAN B USŁUGI URBANISTYCZNE ŁUKASZ BEŃ
Zespół pod kierunkiem: mgr inż. Łukasz Beń (WA-452/KW/291/2014)

SKALA 1:1000

Załącznik Nr 2 do uchwały Nr LXXIII/.../23
Rady Miejskiej w Grójcu
z dnia 25 marca 2024 r.

Rozstrzygnięcie o sposobie rozpatrzenia uwag złożonych do projektu zmiany miejscowego planu zagospodarowania przestrzennego.

Na podstawie art. 20 ust. 1 ustawy z dnia 27 marca 2003 r. o planowaniu i zagospodarowaniu przestrzennym (Dz. U. z 2023 r., poz. 977 z późn. zm.) Rada Miejska w Grójcu rozstrzyga co następuje:

Do projektu zmiany miejscowego planu zagospodarowania przestrzennego dla części działki nr 18 położonej w Żyrówku, wyłożonego do publicznego wglądu w dniach od 9 lutego 2024r. do 1 marca 2024r., w terminie do dnia 15 marca 2024 r. nie wpłynęła żadna uwaga.

Tym samym Rada Miejska w Grójcu stwierdza brak podstaw do podjęcia czynności związanych z rozstrzygnięciem o sposobie rozpatrzenia nieuwzględnionych uwag do projektu planu.

Rozstrzygnięcie o sposobie realizacji zapisanych w planie inwestycji z zakresu infrastruktury technicznej, które należą do zadań własnych gminy oraz o zasadach ich finansowania

Na podstawie art. 20 ust. 1 ustawy z dnia 27 marca 2003 r. o planowaniu i zagospodarowaniu przestrzennym (Dz. U. z 2023 r. poz. 977 z późn. zm.), w związku art. 67 ust. 3 pkt 2 ustawy z dnia 7 lipca 2023 r. o zmianie ustawy o planowaniu i zagospodarowaniu przestrzennym oraz niektórych innych ustaw (Dz. U. z 2023 r. poz. 1688) określa się sposób realizacji, zapisanych w miejscowym planie zagospodarowania przestrzennego dla części działki nr 18 położonej w Żyrówku, inwestycji z zakresu infrastruktury technicznej, które należą do zadań własnych gminy, oraz zasady ich finansowania:

§ 1. Inwestycje z zakresu infrastruktury technicznej określone w planie obejmują w szczególności sprawy wodociągów i zaopatrzenia w wodę, kanalizacji, utrzymania czystości i porządku, zaopatrzenia w energię elektryczną i ciepłą oraz gaz.

§ 2. Określa się sposób realizacji inwestycji wskazanych w § 1:

- 1) Realizacja inwestycji przebiegać będzie zgodnie z obowiązującymi przepisami w tym m.in. ustawą prawo budowlane, ustawą o zbiorowym zaopatrzeniu w wodę i zbiorowym odprowadzaniu ścieków, ustawą Prawo ochrony środowiska, ustawą o zamówieniach publicznych oraz ustawą o finansach publicznych;
- 2) Sposób realizacji inwestycji określonych w § 1 może ulegać modyfikacji wraz z dokonującym się postępowaniem techniczno-technologicznym, zgodnie z zasadą stosowania najlepszej dostępnej techniki określonej w art. 2 pkt 10 ustawy z dnia 27 kwietnia 2001r. Prawo ochrony środowiska (Dz. U. z 2022 r. poz. 2556 ze zm.), o ile nie stanowi to naruszenia przepisów planu;
- 3) Inwestycje z zakresu przesyłania i dystrybucji paliw gazowych, energii elektrycznej lub ciepła określone w § 1 realizowane będą w sposób określony w art. 7 ustawy z dnia 10 kwietnia 1997r. Prawo energetyczne (Dz. U. z 2022 r. poz. 1385 ze zm.).

§ 3. Finansowanie inwestycji z zakresu infrastruktury technicznej, które należą do zadań własnych gminy, ujętych w planie podlega przepisom ustawy z dnia 27 sierpnia 2009 r. o finansach publicznych (Dz. U. z 2022 r. poz. 1634 ze zm.).

§ 4. 1. Zadania z zakresu budowy sieci wodociągowej i kanalizacji finansowane będą na podstawie art. 15 ust.1 ustawy z dnia 7 czerwca 2001r. o zbiorowym zaopatrzeniu w wodę i zbiorowym odprowadzaniu ścieków (Dz. U. z 2020r. poz. 2028 ze zm.), ze środków własnych przedsiębiorstwa wodociągowo kanalizacyjnego, w oparciu o uchwalone przez Radę Miejską wieloletnie plany rozwoju i modernizacji urządzeń sieci wodociągowo-kanalizacyjnej (art. 21 ww. ustawy) lub w oparciu o budżet gminy.

2. Zadania z zakresu budowy sieci energetycznych i gazowych finansowane będą na podstawie art. 7 ust. 4 i 5 ustawy z 10 kwietnia 1997r. Prawo energetyczne (Dz. U. z 2022 r. poz. 1385 ze zm.).

Załącznik Nr 4 do uchwały Nr LXXIII/.../23

Rady Miejskiej w Grójcu

z dnia 25 marca 2024 r.

Dane przestrzenne, o których mowa w art. 67a ust. 3 i 5 ustawy z dnia 27 marca 2003 r. o planowaniu i zagospodarowaniu przestrzennym (Dz.U. z 2023 r. poz. 977 z późn. zm.) ujawnione zostaną po kliknięciu w ikonę

Uzasadnienie

do uchwały Nr LXXIII/.../24 Rady Miejskiej w Grójcu z dnia 25 marca 2024r. w sprawie uchwalenia miejscowego planu zagospodarowania przestrzennego dla części działki nr 18 położonej w Żyrówku na podstawie art. 15 ust. 1 ustawy z dnia 27 marca 2003 r. o planowaniu i zagospodarowaniu przestrzennym (Dz.U. z 2023 r., poz. 977 z późn. zm.), w związku art. 67 ust. 3 pkt 2 ustawy z dnia 7 lipca 2023 r. o zmianie ustawy o planowaniu i zagospodarowaniu przestrzennym oraz niektórych innych ustaw (Dz. U. z 2023 r. poz. 1688).

Zgodnie z uchwałą LXI/599/23 Rady Miejskiej w Grójcu z dnia 24 kwietnia 2023 r. w sprawie przystąpienia do sporządzenia zmiany miejscowego planu zagospodarowania przestrzennego dla części działki nr 18 położonej w Żyrówku, przystąpiono do sporządzania miejscowego planu zagospodarowania przestrzennego dla części działki nr 18 położonej w Żyrówku. Powierzchnia 0,5777 ha.

Plan obejmuje obszar części działki ew. nr 18 w Żyrówku w gm. Grójec.

Na terenie obszaru objętego planem występuje Obszar Chronionego Krajobrazu „Dolina Rzeki Jeziorki”, teren nie jest położony w strefach ochronnych terenów zamkniętych, brak jest zarejestrowanych osuwisk oraz terenów zagrożonych osuwaniem się mas ziemnych, nie występują stanowiska archeologiczne. Plan ustala ochronę zabytku archeologicznego (stanowisko archeologiczne nr ew. AZP 64- 66/18) w formie strefy ochrony konserwatorskiej stanowiska archeologicznego.

W wyniku realizacji ww. uchwały o przystąpieniu do sporządzenia planu został opracowany projekt planu miejscowego wraz z prognozą oddziaływania na środowisko ustaleń miejscowego planu i prognozą skutków finansowych uchwalenia planu miejscowego. Ustalenia planu miejscowego określają m.in.: przeznaczenie terenu, zasady zabudowy i zagospodarowania terenu, wymagania wynikające z potrzeb kształtowania przestrzeni publicznych, zasady prawidłowej obsługi komunikacyjnej w powiązaniu z istniejącym układem komunikacyjnym, zasady ochrony środowiska oraz systemowe rozwiązania w zakresie infrastruktury technicznej. Głównym założeniem realizacji niniejszego planu miejscowego jest wprowadzenie możliwości realizacji zabudowy zagrodowej na terenach rolnych. Celem równie ważnym sporządzenia planu jest dostosowanie zasad zagospodarowania terenów do aktualnych przepisów z zakresu zagospodarowania przestrzennego jak i przepisów odrębnych, w tym z zakresu ochrony środowiska. Procedura formalno-prawna sporządzenia planu miejscowego została przeprowadzona w trybie art. 17 ustawy z dnia 27 marca 2003 r. o planowaniu i zagospodarowaniu przestrzennym oraz art. 67 ust. 3 pkt 1 ustawy z dnia 7 lipca 2023 r. o zmianie ustawy o planowaniu i zagospodarowaniu przestrzennym oraz niektórych innych ustaw (Dz. U. z 2023 r. poz. 1688).

I.Sposób realizacji wymogów wynikających z art. 1 ust. 2-4 ustawy o planowaniu i zagospodarowaniu przestrzennym.

1. W projekcie planu uwzględniono:

1)wymagania ładu przestrzennego, w tym urbanistyki i architektury poprzez określenie: linii rozgraniczających tereny o różnym przeznaczeniu lub różnych zasadach zagospodarowania, linii zabudowy, przeznaczenia terenów, wskaźników kształtowania zabudowy i zagospodarowania terenów;

2)walory architektoniczne i krajobrazowe dzięki ustaleniom dotyczącym kształtowania zabudowy i zagospodarowania terenów, w tym wprowadzonym zasadom lokalizowania zabudowy na działkach i urządzeń technicznych, zasadom dotyczącym kolorystyki i materiałów dla dachów i elewacji budynków;

3)wymagania ochrony środowiska,

4)wymagania ochrony dziedzictwa kulturowego i zabytków oraz dóbr kultury współczesnej ;

5)wymagania ochrony zdrowia oraz bezpieczeństwa ludzi i mienia, a także potrzeby osób niepełnosprawnych,

6)potrzeby w zakresie rozwoju infrastruktury technicznej, określając możliwość wyposażenie terenów w sieci i urządzenia infrastruktury technicznej oraz precyzując zasady ich realizacji;

7)zapewnienie udziału społeczeństwa w pracach nad miejscowym planem zagospodarowania przestrzennego, w tym przy użyciu środków komunikacji elektronicznej, poprzez informację na stronie internetowej Gminy Grójec, ogłoszenie w prasie, obwieszczenie na tablicach ogłoszeń o:

a)przystąpieniu do sporządzenia projektu planu i o wyłożeniu projektu do publicznego wglądu,

b) możliwości składania wniosków i uwag do planu na piśmie, ustnie do protokołu lub za pomocą środków komunikacji elektronicznej,

c) możliwości zapoznania się z niezbędną dokumentacją sprawy;

8) zachowanie jawności i przejrzystości procedur planistycznych poprzez zastosowanie się do czynności formalno-prawnych określonych w art. 17 ustawy z dnia 27 marca 2003 r. o planowaniu i zagospodarowaniu przestrzennym, uwzględnienie zapisów art. 67 ust. 3 ustawy z dnia 7 lipca 2023 r. o zmianie ustawy o planowaniu i zagospodarowaniu przestrzennym oraz niektórych innych ustaw (Dz. U. z 2023 r. poz. 1688), jak również na podstawie art. 21, art. 39 i art. 54 ustawy z dnia 3 października 2008 r. o udostępnieniu informacji o środowisku i jego ochronie, udziale społeczeństwa w ochronie środowiska oraz o ocenach oddziaływania na środowisko (Dz. U. z 2023 r. poz. 1094 z późn. zm.) przeprowadzając strategiczną ocenę oddziaływania na środowisko skutków realizacji przedmiotowego miejscowego planu zagospodarowania przestrzennego;

Do projektu miejscowego planu zagospodarowania przestrzennego, w terminie przewidzianym do składania wniosków określonym w ogłoszeniu i obwieszczeniu, nie złożono wniosków. W związku z zawiadomieniem instytucji o przystąpieniu do sporządzenia planu wpłynęły wnioski, które zostały uwzględnione.

Projekt miejscowego planu zagospodarowania przestrzennego został wyłożony do publicznego wglądu wraz z prognozą oddziaływania na środowisko w dniach od 09 lutego 2024r. do 1 marca 2024r.

W trakcie wyłożenia, w dniu 21 lutego 2024 r. odbyła się dyskusja publiczna nad przyjętymi w projekcie rozwiązaniami. Po wyłożeniu projektu planu, w terminach ustawowych nie wpłynęły uwagi lub wnioski do projektu planu i prognozy oddziaływania na środowisko w ramach strategicznej oceny oddziaływania na środowisko i do projektu planu.

II. Zgodność z wynikami analizy dotyczącej oceny aktualności studium uwarunkowań i kierunków zagospodarowania przestrzennego gminy Grójec oraz miejscowych planów zagospodarowania przestrzennego gminy Grójec.

Studium uwarunkowań i kierunków zagospodarowania przestrzennego Gminy Grójec zostało uchwalone uchwałą Nr XXVII/213/2000 Rady Miejskiej w Grójcu z dnia 18 grudnia 2000 r., zmienione uchwałą nr XXX/229/12 Rady Miejskiej w Grójcu z dnia 10 września 2012 r. Projekt planu wyczerpuje wyznaczone w Studium zasięgi terenów przeznaczonych pod zabudowę teren nie wymagał uzyskania zgód na zmianę przeznaczenia na cele nierolne i nieleśne.

Projekt miejscowego planu zagospodarowania przestrzennego nie wykazuje niezgodności wynikających z analizy uwarunkowań i kierunków zagospodarowania przestrzennego w obowiązującym Studium.

III. Wpływ na finanse publiczne, w tym budżet gminy.

Prognoza finansowa skutków uchwalenia planu określa potencjalne dochody i wpływy z tytułu uchwalenia miejscowego planu zagospodarowania przestrzennego. Uchwalenie planu jest neutralne w odniesieniu do finansów publicznych i budżetu gminy.

Opracowany projekt planu uzyskał wszystkie niezbędne opinie i uzgodnienia określone w art. 17 pkt 6 lit. a i b ustawy o planowaniu i zagospodarowaniu przestrzennym, w związku art. 67 ust. 3 pkt 1 ustawy z dnia 7 lipca 2023 r. o zmianie ustawy o planowaniu i zagospodarowaniu przestrzennym oraz niektórych innych ustaw (Dz. U. z 2023 r. poz. 1688).