

**UCHWAŁA NR LII/ /22
RADY MIEJSKIEJ W GRÓJCU**

z dnia 26 września 2022 r.

w sprawie uchwalenia miejscowego planu zagospodarowania przestrzennego części miasta Grójca

Na podstawie art. 18 ust. 2 pkt 5 ustawy z dnia 08 marca 1990 roku o samorządzie gminnym (tekst jedn.: Dz. U. z 2022 r. poz. 559¹⁾) oraz art. 20 ust. 1 ustawy z dnia 27 marca 2003 r. o planowaniu i zagospodarowaniu przestrzennym (tekst jedn.: Dz. U. z 2022 r. poz. 503) oraz w wykonaniu Uchwały Nr XXXIX/352/21 Rady Miejskiej w Grójcu z dnia 25 października 2021 r. w sprawie przystąpienia do sporządzenia zmiany miejscowego planu zagospodarowania przestrzennego części miasta Grójca zmienionej Uchwałą Nr XLIII/404/22 z dnia 24 stycznia 2022r. oraz stwierdzając, że niniejszy plan nie narusza ustaleń Studium Uwarunkowań i Kierunków Zagospodarowania gminy Grójec, Rada Miejska w Grójcu uchwała co następuje:

DZIAŁ I.

Przepisy ogólne

Rozdział 1.

Ustalenia wstępne

§ 1. 1. Uchwała się miejscowy plan zagospodarowania przestrzennego części miasta Grójca, zwany dalej „planem”.

2. Załącznikami do uchwały są:

- 1) rysunek planu w skali 1:1000, stanowiący załącznik nr 1;
- 2) rozstrzygnięcie o sposobie rozpatrzenia uwag do projektu planu, stanowiące załącznik nr 2;
- 3) rozstrzygnięcie o sposobie realizacji zapisanych w planie inwestycji z zakresu infrastruktury technicznej, które należą do zadań własnych gminy oraz o zasadach ich finansowania, stanowiące załącznik nr 3;
- 4) dane przestrzenne, stanowiące załącznik nr 4.

§ 2. Granicę obszaru objętego planem oznaczono na rysunku planu.

§ 3. 1. Plan zawiera ustalenia dotyczące:

- 1) przeznaczenia terenów oraz linii rozgraniczających tereny o różnym przeznaczeniu lub różnych zasadach zagospodarowania;
- 2) zasad ochrony i kształtowania ładu przestrzennego;
- 3) zasad ochrony środowiska, przyrody i krajobrazu;
- 4) zasad kształtowania krajobrazu;
- 5) wymagań wynikających z potrzeb kształtowania przestrzeni publicznych;
- 6) zasad kształtowania zabudowy oraz wskaźników zagospodarowania terenu, maksymalnej i minimalnej intensywności zabudowy jako wskaźnika powierzchni całkowitej zabudowy w odniesieniu do powierzchni działki budowlanej, minimalnego udziału procentowego powierzchni biologicznie czynnej w odniesieniu do powierzchni działki budowlanej, maksymalnej wysokości zabudowy, minimalnej liczby miejsc do parkowania w tym miejsca przeznaczone na parkowanie pojazdów zaopatrzonych w kartę parkingową i sposobu ich realizacji oraz linii zabudowy i gabarytów obiektów;
- 7) szczegółowych zasad i warunków scalania i podziału nieruchomości objętych planem miejscowym;
- 8) zasad modernizacji, rozbudowy i budowy systemów komunikacji i infrastruktury technicznej;
- 9) stawek procentowych, na podstawie których ustala się opłatę, o której mowa w art. 36 ust. 4 ustawy o planowaniu i zagospodarowaniu przestrzennym.

¹⁾ Zmiany opublikowano w Dziennikach Ustaw z 2022r poz. 583, poz.,1005,i poz. 1079 o poz. 1561

2. Plan nie zawiera ze względu na brak występowania tej problematyki:

- 1) zasad ochrony dziedzictwa kulturowego i zabytków, w tym krajobrazów kulturowych oraz dóbr kultury współczesnej;
- 2) granic i sposobów zagospodarowania terenów lub obiektów podlegających ochronie na podstawie odrębnych przepisów, terenów górniczych, a także obszarów szczególnego zagrożenia powodzią, obszarów osuwania się mas ziemnych, krajobrazów priorytetowych określonych w audycie krajobrazowym oraz planach zagospodarowania przestrzennego województwa;
- 3) szczególnych warunków zagospodarowania terenów oraz ograniczeń w ich użytkowaniu, w tym zakaz zabudowy;
- 4) sposobu i terminu tymczasowego zagospodarowania, urządzania i użytkowania terenów.

§ 4. 1. Następujące oznaczenia graficzne na rysunku planu są ustaleniami planu:

- 1) granica obszaru objętego planem;
- 2) linie rozgraniczające tereny o różnym przeznaczeniu lub różnych zasadach zagospodarowania;
- 3) nieprzekraczalne linie zabudowy;
- 4) oznaczenia terenów określające funkcje terenów o różnym przeznaczeniu lub różnych zasadach zagospodarowania oraz kolejno numer terenu;
- 5) wymiarowanie (w metrach).

2. Pozostałe oznaczenia graficzne mają charakter informacyjny.

§ 5. Ilekroć w niniejszej uchwale jest mowa o:

- 1) terenie - należy przez to rozumieć fragment obszaru objętego planem o określonym przeznaczeniu i określonych zasadach zagospodarowania wydzielony na rysunku planu liniami rozgraniczającymi;
- 2) nieprzekraczalnej linii zabudowy - należy przez to rozumieć wyznaczone na rysunku planu linie, w której może być umieszczona ściana budynku lub fragment ściany budynku bez jej przekraczania w kierunku linii rozgraniczającej, zgodnie z rysunkiem planu;
- 3) usługach - należy przez to rozumieć działalność służącą zaspokajaniu potrzeb ludności niezwiązaną z wytwarzaniem dóbr materialnych.

Rozdział 2.

Ustalenia dotyczące przeznaczenia terenu

§ 6. Ustala się linie rozgraniczające tereny o różnym przeznaczeniu lub różnych zasadach zagospodarowania określone na rysunku planu.

§ 7. Ustala się przeznaczenie terenu zabudowy mieszkaniowej jednorodzinnej i usług wyznaczonego liniami rozgraniczającymi i oznaczonego symbolem literowym przeznaczenia terenu **MNU** zgodnie z rysunkiem planu.

Rozdział 3.

Ustalenia dotyczące zasad ochrony i kształtowania ładu przestrzennego

§ 8. 1. Ustala się nieprzekraczalne linie zabudowy oznaczone i zwymiarowane na rysunku planu.

2. Wszelka nowa zabudowa na terenach, na których ustalono nieprzekraczalne linie zabudowy musi być sytuowana zgodnie z tymi liniami.

§ 9. 1. Zakazuje się lokalizowania obiektów handlowych o powierzchni sprzedaży większej niż 400m² na całym obszarze objętym planem.

2. Zakazuje się lokalizowania obiektów zaliczonych do zakładów o zwiększonym lub dużym ryzyku wystąpienia poważnej awarii na całym obszarze objętym planem.

§ 10. 1. Ustala się minimalną powierzchnię nowowydzielanych działek budowlanych zgodnie z ustaleniami szczegółowymi z zastrzeżeniem ust. 2.

2. Dopuszcza się wydzielenie działki, o powierzchni mniejszej niż ustalona w ust. 1 w przypadku:

- 1) wydzielenia działki na powiększenie sąsiedniej nieruchomości, pod warunkiem, że działka z której zostanie wydzielona, zachowa powierzchnię nie mniejszą, niż określona w ustaleniach szczegółowych;
- 2) wydzielenia działki, na której będzie zlokalizowany obiekt infrastruktury technicznej;
- 3) wydzielenia działki, na której będzie zlokalizowany dojazd do nowowydzielanych działek.

Rozdział 4.

Ustalenia dotyczące zasad ochrony środowiska, przyrody i krajobrazu

§ 11. W granicach planu wskazuje się w odniesieniu do dopuszczalnego poziomu hałasu terenu oznaczonego na rysunku planu symbolem MNU - jak dla terenów przeznaczonych pod zabudowę mieszkaniowo-usługową, o których mowa w przepisach odrębnych.

§ 12. Ustala się zakaz realizacji przedsięwzięć mogących zawsze znacząco oddziaływać na środowisko na całym obszarze objętym planem.

Rozdział 5.

Ustalenia dotyczące zasad i warunków scalania i podziału nieruchomości

§ 13. W planie nie ustala się obszarów wymagających przeprowadzenia scalenia i podziału nieruchomości.

§ 14. W przypadku scaleń i podziałów ustala się następujące parametry działek:

- 1) minimalna powierzchnia działki i minimalna szerokość frontów działki zgodnie z ustaleniami szczegółowymi dla poszczególnych terenów;
- 2) dopuszcza się od 0° do 15° odchylenia od kąta prostego położenia granic działek w stosunku do pasa drogowego;
- 3) parametry określone w pkt. 1 i 2 nie dotyczą działek wydzielanych pod obiekty i urządzenia infrastruktury technicznej.

Rozdział 6.

Ustalenia dotyczące zasad modernizacji, rozbudowy i budowy systemów komunikacji

§ 15. Ustala się, obsługę komunikacyjną terenu poprzez drogę publiczną graniczącą z obszarem objętym planem.

§ 16. Dopuszcza się wydzielenie na obszarze objętym planem dróg wewnętrznych o szerokości nie mniejszej niż 8 m.

§ 17. 1. Potrzeby w zakresie parkowania należy zapewnić na działce, na której realizowana jest inwestycja, w liczbie wynikającej ze wskaźników określonych w ustaleniach szczegółowych.

2. Miejsca przeznaczone na parkowanie pojazdów zaopatrzonych w kartę parkingową należy realizować w ilości i na zasadach, o których mowa w przepisach odrębnych.

Rozdział 7. Ustalenia dotyczące zasad modernizacji, rozbudowy i budowy systemów infrastruktury technicznej

§ 18. 1. Urządzenia infrastruktury technicznej lokalnej, mogą być realizowane na terenie oznaczonym symbolem MNU w sposób nie kolidujący z innymi ustaleniami planu i przepisami odrębnymi.

2. Dopuszcza się prowadzenie sieci infrastruktury technicznej przez teren oznaczony symbolem MNU w szczególności w pasie terenu pomiędzy wyznaczoną w planie linią rozgraniczającą a nieprzekraczalną linią zabudowy.

§ 19. Zaopatrzenie w wodę:

- 1) ustala się docelowe zaopatrzenie w wodę z sieci wodociągowej ;
- 2) ustala się przekrój sieci nie mniej niż Ø80;
- 3) ustala się obowiązek projektowania i wykonywania sieci wodociągowej w sposób uwzględniający potrzeby ochrony przeciwpożarowej zgodnie z zasadami określonymi w przepisach odrębnych dotyczących ochrony przeciwpożarowej, w tym rozmieszczenie hydrantów nadziemnych zapewniających możliwość intensywnego czerpania wody do celów przeciwpożarowych,

4) dopuszcza się sieci wodociągowe w granicach działek budowlanych zgodnie z przepisami odrębnymi oraz z zachowaniem odpowiednich odległości od obiektów budowlanych i urządzeń uzbrojenia terenu.

§ 20. Odprowadzenie i oczyszczanie ścieków:

- 1) ustala się odprowadzenie ścieków bytowo-gospodarczych do sieci kanalizacyjnej;
- 2) ustala się przekrój sieci nie mniej niż $\varnothing 200$;
- 3) dopuszcza się sieci kanalizacji sanitarnej w granicach działek budowlanych zgodnie z przepisami odrębnymi oraz z zachowaniem odpowiednich odległości od obiektów budowlanych i urządzeń uzbrojenia terenu;
- 4) wody opadowe i roztopowe z działek budowlanych należy odprowadzać na teren nieutwardzony i zagospodarować w granicach nieruchomości bez szkody dla gruntów sąsiednich;
- 5) ustala się nakaz kształtowania powierzchni działek w sposób zabezpieczający sąsiednie tereny przed spływem wód opadowych i roztopowych;
- 6) nakazuje się podczyszczenie wód opadowych i roztopowych zbieranych z powierzchni utwardzonych przed ich odprowadzeniem do gruntu zgodnie z przepisami odrębnymi.

§ 21. Zaopatrzenie w energię elektryczną:

- 1) zasilanie w energię elektryczną z istniejących lub projektowanych linii kablowych lub napowietrznych o napięciu nie mniejszym niż 0,4 kV;
- 2) dopuszcza się uzupełnienie zasilania w energię elektryczną o energię wytworzoną z ogniw fotowoltaicznych;
- 3) dopuszcza się lokalizację sieci elektroenergetycznych SN i nn w granicach działek budowlanych zgodnie z przepisami odrębnymi oraz z zachowaniem odpowiednich odległości od obiektów budowlanych i urządzeń uzbrojenia terenu;
- 4) projekty zagospodarowania poszczególnych terenów powinny przewidywać rezerwę miejsc i terenu dla lokalizacji linii, stacji i przyłączy oraz innych elementów infrastruktury elektroenergetycznej niezbędnych do zaopatrzenia lokalizowanych na tych terenach budynków i budowli w energię elektryczną, a także oświetlenia terenu wokół obiektów.

§ 24. W zakresie wyposażenia w sieć telekomunikacyjną ustala się możliwość realizacji infrastruktury technicznej z zakresu łączności publicznej na całym obszarze objętym planem, z uwzględnieniem przepisów odrębnych, dotyczących w szczególności ochrony środowiska.

§ 25. Zaopatrzenie w gaz:

- 1) zaopatrzenie w gaz z sieci gazowej średniego ciśnienia;
- 2) ustala się przekrój sieci nie mniej niż $\varnothing 32$;
- 3) należy zachować normatywne odległości projektowanych urządzeń i obiektów od sieci gazowej na podstawie właściwych przepisów.

§ 26. Zaopatrzenie w ciepło:

- 1) budynki w granicach planu mogą być zaopatrywane w energię cieplną w oparciu o zasilanie: z sieci ciepłowniczej, z kotłowni własnych na paliwo ekologiczne, w oparciu o energię elektryczną lub przez przyłączenie do sieci gazowej lub poprzez odnawialne źródła energii;
- 2) zakazuje się stosowania do celów grzewczych miału, koksu oraz olei ciężkich i przerepracowanych.

§ 27. Gospodarowanie odpadami:

- 1) ustala się lokalizowanie miejsc na odpady w sposób umożliwiający dostęp do nich z drogi publicznej lub wewnętrznego układu komunikacyjnego;
- 2) ustala się gromadzenie odpadów stałych na posesjach w urządzeniach przystosowanych do ich selektywnego gromadzenia; opróżnianych za pośrednictwem wyspecjalizowanych służb.

Rozdział 8.

Ustalenia stawek procentowych

§ 28. Ustala się stawkę procentową służącą naliczeniu jednorazowej opłaty z tytułu wzrostu wartości nieruchomości w związku z uchwaleniem planu, o której mowa w art. 36 ust. 4 ustawy o planowaniu i zagospodarowaniu przestrzennym w wysokości 30 %.

DZIAŁ II.

USTALENIA SZCZEGÓŁOWE

Rozdział 9.

Ustalenia szczegółowe terenów funkcjonalnych

§ 29. Dla terenu oznaczonego na rysunku planu symbolem przeznaczenia 1MNU ustala się:

1) Przeznaczenie:

- a) zabudowa mieszkaniowa jednorodzinna wolnostojąca lub bliźniacza;
- b) zabudowa usługowa.

2) Przeznaczenia, o których mowa w pkt.1 mogą być realizowane oddzielnie lub łącznie.

3) Warunki, zasady i standardy kształtowania zabudowy i zagospodarowania terenu:

a) dopuszcza się realizację:

- jednego budynku gospodarczego lub jednego budynku garażowego wolnostojącego,
- sieci, przyłączy i urządzeń infrastruktury technicznej;

b) minimalna intensywność zabudowy nie mniejsza niż 0,01;

c) maksymalna intensywność zabudowy nie większa niż 1,0;

d) minimalny udział procentowy powierzchni biologicznie czynnej w odniesieniu do powierzchni działki budowlanej nie mniejszy niż 30%;

e) maksymalna powierzchnia zabudowy w stosunku do powierzchni działki budowlanej nie większa niż 40%;

f) maksymalna wysokość zabudowy z wyjątkiem zabudowy garażowej i gospodarczej nie większa niż 12 metrów i nie więcej niż 2 kondygnacje nadziemne dla zabudowy mieszkaniowej jednorodzinnej oraz nie więcej niż 3 kondygnacje nadziemne dla zabudowy mieszkaniowo-usługowej i usługowej;

g) maksymalna wysokość zabudowy gospodarczej i garażowej nie większa niż 6 metrów i nie więcej niż 1 kondygnacja nadziemna;

h) zadaszenia zabudowy w formie symetrycznych dachów dwuspadowych lub wielospadowych o kącie nachylenia połaci dachowych do płaszczyzny przekroju poziomego budynku w przedziale 25°-45°, dopuszcza się dachy płaskie;

i) rodzaj i kolorystyka pokrycia dachu - dachówka ceramiczna, blacho dachówka lub materiały dachówko podobne w odcieniach zieleni, czerwieni, brązu i szarości z wykluczeniem kolorów jaskrawych;

j) rodzaj materiałów wykończeniowych oraz kolorystyka elewacji - tynk, cegła, okładzina ceramiczna, w kolorach: białym, kremowym, odcieniach szarości, drewno w kolorach naturalnych,

k) ustala się minimalną liczbę miejsc do parkowania:

- min. 2 miejsca do parkowania na jeden lokal mieszkalny,
- min. 3 miejsca postojowe na każde 100m² powierzchni użytkowej usług, ale nie mniej niż 2 miejsca postojowe na każdy lokal usługowy w budynku.

4) Minimalna powierzchnia nowowydzielanej działki budowlanej nie mniej niż 550 m²;

5) Zasady i warunki scalania i podziału nieruchomości:

- a) minimalna powierzchnia działki nie mniej niż 550 m²;
- b) minimalna szerokość frontu działki nie mniej niż 12 m.

6) Obsługa w zakresie infrastruktury technicznej - zgodnie z ustaleniami ogólnymi.

DZIAŁ CXI.
Przepisy końcowe

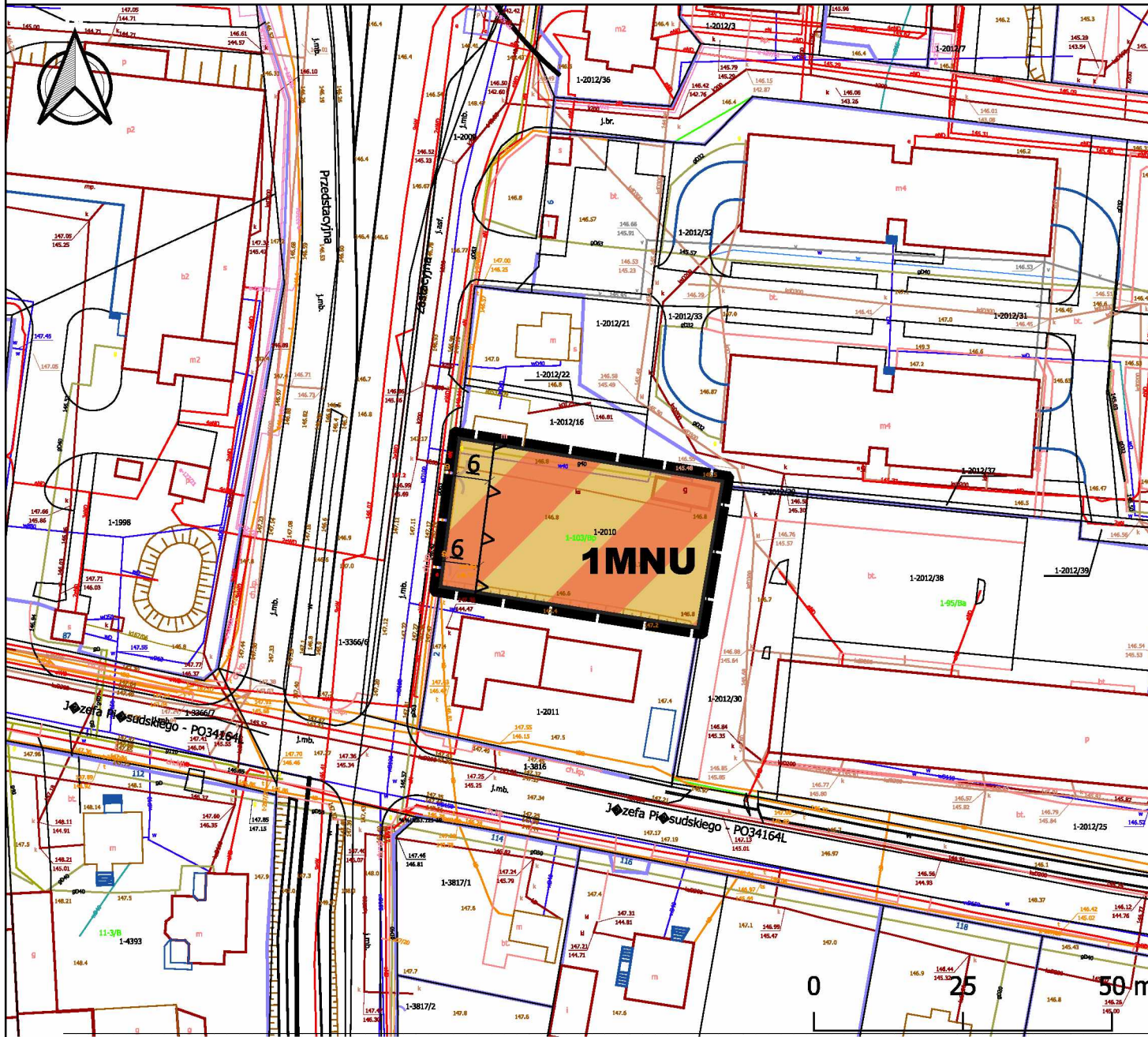
§ 30. Wykonanie uchwały powierza się Burmistrzowi Gminy i Miasta Grójec.

§ 31. Uchwała podlega ogłoszeniu w Dzienniku Urzędowym Województwa Mazowieckiego oraz publikacji na stronie internetowej Urzędu Gminy i Miasta.





§ 32. Uchwała wchodzi w życie po upływie 14 dni od jej ogłoszenia w Dzienniku Urzędowym Województwa Mazowieckiego.

MIEJSCOWY PLAN ZAGOSPODAROWANIA PRZESTRZENNEGO CZĘŚCI MIASTA GRÓJEC


Załącznik nr 1
do uchwały Nr LII/ 22
Rady Miejskiej w Grójcu
z dnia 26.09.2022 r.




LEGENDA

-  GRANICA OBSZARU OBJĘTEGO PLANEM
-  LINIE ROZGRANICZAJĄCE TERENY O RÓŻNYM PRZEZNACZENIU LUB RÓŻNYCH ZASADACH ZAGOSPODAROWANIA
-  NIEPRZEKACZALNE LINIE ZABUDOWY
-  WYMIAROWANIE (W METRACH)

PRZEZNACZENIE TERENU

-  TEREN ZABUDOWY MIESZKANIOWEJ JEDNORODZINNEJ I TERENY USŁUG

WYRYS ZE STUDYUM UWARUNKOWAŃ I KIERUNKÓW
ZAGOSPODAROWANIA PRZESTRZENNEGO

-  - tereny istniejącej zabudowy siedliskowej mieszkalnej i gospodarczej na obszarach wiejskich



MIEJSCOWY PLAN ZAGOSPODAROWANIA PRZESTRZENNEGO CZĘŚCI MIASTA GRÓJEC

FAZA: UZGODNIENIA I OPINIE

OPRACOWAŁ: PLAN B USŁUGI URBANISTYCZNE ŁUKASZ BEŃ
Zespół pod kierunkiem: mgr inż. Łukasz Beń (WA-452/KW/291/2014)

SKALA 1:1000

DATA: MAJ 2022

Załącznik Nr 2 do uchwały Nr LII/ /22
Rady Miejskiej w Grójcu
z dnia 26 września 2022 r.

Rozstrzygnięcie o sposobie rozpatrzenia uwag złożonych do projektu zmiany miejscowego planu zagospodarowania przestrzennego

Na podstawie art. 20 ust. 1 ustawy z dnia 27 marca 2003 r. o planowaniu i zagospodarowaniu przestrzennym (tekst jedn. Dz. U. z 2022 r., poz. 2503) Rada Miejska w Grójcu rozstrzyga co następuje:

Do projektu miejscowego planu zagospodarowania przestrzennego części miasta Grójca, wyłożonego do publicznego wglądu w dniach od 6 czerwca 2022r. do 5 lipca 2022r., w terminie do dnia 19 lipca 2022 r. nie wpłynęła żadna uwaga.

Tym samym Rada Miejska w Grójcu stwierdza brak podstaw do podjęcia czynności związanych z rozstrzygnięciem o sposobie rozpatrzenia nieuwzględnionych uwag do projektu planu.

Rozstrzygnięcie o sposobie realizacji zapisanych w miejscowym planie zagospodarowania przestrzennego inwestycji z zakresu infrastruktury technicznej, które należą do zadań własnych gminy oraz zasadach finansowania, zgodnie z przepisami o finansach publicznych.

Na podstawie art. 20 ust. 1 ustawy z dnia 27 marca 2003 r. o planowaniu i zagospodarowaniu przestrzennym (t.j. Dz. U. z 2022 r. poz. 503) określa się sposób realizacji, zapisanych w miejscowym planie zagospodarowania przestrzennego części miasta Grójca, inwestycji z zakresu infrastruktury technicznej, które należą do zadań własnych gminy, oraz zasady ich finansowania:

§ 1. Inwestycje z zakresu infrastruktury technicznej określone w planie obejmują w szczególności sprawy wodociągów i zaopatrzenia w wodę, kanalizacji, utrzymania czystości i porządku, zaopatrzenia w energię elektryczną i ciepłą oraz gaz.

§ 2. Określa się sposób realizacji inwestycji wskazanych w § 1:

- 1) Realizacja inwestycji przebiegać będzie zgodnie z obowiązującymi przepisami w tym m.in. ustawą prawo budowlane, ustawą o zbiorowym zaopatrzeniu w wodę i zbiorowym odprowadzaniu ścieków, ustawą Prawo ochrony środowiska, ustawą o zamówieniach publicznych oraz ustawą o finansach publicznych;
- 2) Sposób realizacji inwestycji określonych w § 1 może ulegać modyfikacji wraz z dokonującym się postępowaniem techniczno-technologicznym, zgodnie z zasadą stosowania najlepszej dostępnej techniki określonej w art. 2 pkt 10 ustawy z dnia 27 kwietnia 2001r. Prawo ochrony środowiska (t.j. Dz. U. z 2021 r. poz. 1983 ze zm.), o ile nie stanowi to naruszenia przepisów planu;
- 3) Inwestycje z zakresu przesyłania i dystrybucji paliw gazowych, energii elektrycznej lub ciepła określone w § 1 realizowane będą w sposób określony w art. 7 ustawy z dnia 10 kwietnia 1997r. Prawo energetyczne (t.j. Dz. U. z 2022 r. poz. 1385).

§ 3. Finansowanie inwestycji z zakresu infrastruktury technicznej, które należą do zadań własnych gminy, ujętych w planie podlega przepisom ustawy z dnia 27 sierpnia 2009 r. o finansach publicznych (t.j. Dz. U. z 2022 r. poz. 1634).

§ 4. 1. Zadania z zakresu budowy sieci wodociągowej i kanalizacji finansowane będą na podstawie art. 15 ust.1 ustawy z dnia 7 czerwca 2001r. o zbiorowym zaopatrzeniu w wodę i zbiorowym odprowadzaniu ścieków (Dz. U. z 2020r. poz. 2028), ze środków własnych przedsiębiorstwa wodociągowo-kanalizacyjnego, w oparciu o uchwalone przez Radę Gminy wieloletnie plany rozwoju i modernizacji urządzeń sieci wodociągowo-kanalizacyjnej (art. 21 ww. ustawy) lub w oparciu o budżet gminy.

2. Zadania z zakresu budowy sieci energetycznych i gazowych finansowane będą na podstawie art. 7 ust. 4 i 5 ustawy z 10 kwietnia 1997r. Prawo energetyczne (t.j. Dz. U. z 2022 r. poz. 1385).

Załącznik Nr 4 do uchwały Nr LII/ /22
Rady Miejskiej w Grójcu
z dnia 26 września 2022 r.

Dane przestrzenne

UZASADNIENIE

do uchwały Nr LII/.../22 Rady Miejskiej w Grójcu z dnia 25 września 2022 r. w sprawie uchwalenia miejscowego planu zagospodarowania przestrzennego części miasta Grójca, na podstawie art. 15 ust. 1 ustawy z dnia 27 marca 2003 r. o planowaniu i zagospodarowaniu przestrzennym (Dz.U. z 2022 r., poz. 503).

Zgodnie z uchwałą XXXIX/352/21 Rady Miejskiej w Grójcu z dnia 25 października 2021 r. w sprawie przystąpienia do sporządzenia zmiany miejscowego planu zagospodarowania przestrzennego części miasta Grójca zmienionej Uchwałą Nr XLIII/404/22 z dnia 24 stycznia 2022r., przystąpiono do sporządzania miejscowego planu zagospodarowania przestrzennego części miasta Grójca. Powierzchnia 0,1111 ha.

Plan obejmuje obszar działki nr 2010 przy ul. Zastacyjnej 4 w Grójcu.

W obrębie obszaru objętego planem nie występują formy ochrony przyrody w rozumieniu Ustawy o ochronie przyrody, teren nie jest położony w strefach ochronnych terenów zamkniętych, brak jest zarejestrowanych osuwisk oraz terenów zagrożonych osuwaniem się mas ziemnych, nie występują stanowiska archeologiczne.

W wyniku realizacji ww. uchwały o przystąpieniu do sporządzenia planu został opracowany projekt planu miejscowego wraz z prognozą oddziaływania na środowisko ustaleń miejscowego planu i prognozą skutków finansowych uchwalenia planu miejscowego. Ustalenia planu miejscowego określają m.in.: przeznaczenie terenu, zasady zabudowy i zagospodarowania terenu, wymagania wynikające z potrzeb kształtowania przestrzeni publicznych, zasady prawidłowej obsługi komunikacyjnej w powiązaniu z istniejącym układem komunikacyjnym, zasady ochrony środowiska oraz systemowe rozwiązania w zakresie infrastruktury technicznej. Celem równie ważnym sporządzenia planu jest dostosowanie zasad zagospodarowania terenów do aktualnych przepisów z zakresu zagospodarowania przestrzennego jak i przepisów odrębnych, w tym z zakresu ochrony środowiska. Procedura formalno-prawna sporządzenia planu miejscowego została przeprowadzona w trybie art. 17 ustawy z dnia 27 marca 2003 r. o planowaniu i zagospodarowaniu przestrzennym.

I. Sposób realizacji wymogów wynikających z art. 1 ust. 2-4 ustawy o planowaniu i zagospodarowaniu przestrzennym.

1. W projekcie planu uwzględniono:

- 1) wymagania ładu przestrzennego, w tym urbanistyki i architektury poprzez określenie: linii rozgraniczających tereny o różnym przeznaczeniu lub różnych zasadach zagospodarowania, linii zabudowy, przeznaczenia terenów, wskaźników kształtowania zabudowy i zagospodarowania terenów;
- 2) walory architektoniczne i krajobrazowe dzięki ustaleniom dotyczącym kształtowania zabudowy i zagospodarowania terenów, w tym wprowadzonym zasadom lokalizowania zabudowy na działkach i urządzeniach technicznych, zasadom dotyczącym kolorystyki i materiałów dla dachów i elewacji budynków;
- 3) wymagania ochrony środowiska,
- 4) wymagania ochrony dziedzictwa kulturowego i zabytków oraz dóbr kultury współczesnej ;
- 5) wymagania ochrony zdrowia oraz bezpieczeństwa ludzi i mienia, a także potrzeby osób niepełnosprawnych,
- 6) potrzeby w zakresie rozwoju infrastruktury technicznej, określając możliwość wyposażenie terenów w sieci i urządzenia infrastruktury technicznej oraz precyzując zasady ich realizacji;
- 7) zapewnienie udziału społeczeństwa w pracach nad miejscowym planem zagospodarowania przestrzennego, w tym przy użyciu środków komunikacji elektronicznej, poprzez informację na stronie internetowej Gminy Grójec, ogłoszenie w prasie, obwieszczenie na tablicach ogłoszeń o:
 - a) przystąpieniu do sporządzenia projektu planu i o wyłożeniu projektu do publicznego wglądu,

- b) możliwości składania wniosków i uwag do planu na piśmie, ustnie do protokołu lub za pomocą środków komunikacji elektronicznej,
 - c) możliwości zapoznania się z niezbędną dokumentacją sprawy;
- 8) zachowanie jawności i przejrzystości procedur planistycznych poprzez zastosowanie się do czynności formalno-prawnych określonych w art. 17 ustawy z dnia 27 marca 2003 r. o planowaniu i zagospodarowaniu przestrzennym, jak również na podstawie art. 21, art. 39 i art. 54 ustawy z dnia 3 października 2008 r. o udostępnieniu informacji o środowisku i jego ochronie, udziale społeczeństwa w ochronie środowiska oraz o ocenach oddziaływania na środowisko (Dz. U. z 2021 r. poz. 247) przeprowadzając strategiczną ocenę oddziaływania na środowisko skutków realizacji przedmiotowego miejscowego planu zagospodarowania przestrzennego;

Do projektu miejscowego planu zagospodarowania przestrzennego, w terminie przewidzianym do składania wniosków określonym w ogłoszeniu i obwieszczeniu, nie złożono wniosków. W związku z zawiadomieniem instytucji o przystąpieniu do sporządzenia planu wpłynął 1 wniosek od Zarządu Województwa Mazowieckiego. Zgłoszony wniosek został uwzględniony.

Projekt miejscowego planu zagospodarowania przestrzennego został wyłożony do publicznego wglądu wraz z prognozą oddziaływania na środowisko w dniach od 06.06.2022 r. do 05.07.2022 r. W trakcie wyłożenia, w dniu 21.06.2021 r. miała odbyć się dyskusja publiczna nad przyjętymi w projekcie rozwiązaniami. Nikt nie zgłosił się do udziału w dyskusji. Po wyłożeniu projektu planu, w terminach ustawowych nie wpłynęły uwagi i wnioski do prognozy oddziaływania na środowisko w ramach strategicznej oceny oddziaływania na środowisko, ani do projektu planu.

II. Zgodność z wynikami analizy dotyczącej oceny aktualności studium uwarunkowań i kierunków zagospodarowania przestrzennego gminy Grójec oraz miejscowych planów zagospodarowania przestrzennego gminy Grójec.

Studium uwarunkowań i kierunków zagospodarowania przestrzennego Gminy Grójec zostało uchwalone uchwałą Nr XXVII/213/2000 Rady Miejskiej w Grójcu z dnia 18 grudnia 2000 r., zmienionej uchwałą nr XXX/229/12 Rady Miejskiej w Grójcu z dnia 10 września 2012 r. Projekt planu wyczerpuje wyznaczone w Studium zasięgi terenów przeznaczonych pod zabudowę teren nie wymagał uzyskania zgód na zmianę przeznaczenia na cele nierolne i nieleśne.

Projekt miejscowego planu zagospodarowania przestrzennego nie wykazuje niezgodności wynikających z analizy uwarunkowań i kierunków zagospodarowania przestrzennego w obowiązującym Studium.

III. Wpływ na finanse publiczne, w tym budżet gminy.

Prognoza finansowa skutków uchwalenia planu określa potencjalne dochody i wpływy z tytułu uchwalenia miejscowego planu zagospodarowania przestrzennego. Uchwlenie planu jest neutralne w odniesieniu do finansów publicznych i budżetu gminy.

Opracowany projekt planu uzyskał wszystkie niezbędne opinie i uzgodnienia określone w art. 17 pkt 6 lit. a i b ustawy o planowaniu i zagospodarowaniu przestrzennym.