

**UCHWAŁA NR XLV/ /22  
RADY MIEJSKIEJ W GRÓJCU**

z dnia 28 marca 2022 r.

**w sprawie zmiany uchwały Nr XXXII/239/08 Rady Miejskiej w Grójcu z dnia 13 października 2008r.  
w sprawie przystąpienia do sporządzenia miejscowego planu zagospodarowania przestrzennego części gminy  
Grójec**

Na podstawie art.18 ust. 2 pkt. 15 ustawy z dnia 8 marca 1990r. o samorządzie gminnym (t.j. Dz. U. z 2022 r. poz. 559), w związku z art. 14 ust. 1 i 2 ustawy z dnia 27 marca 2003 r. o planowaniu i zagospodarowaniu przestrzennym (t.j. Dz. U. z 2022 r. poz. 503), Rada Miejska w Grójcu uchwała co następuje:

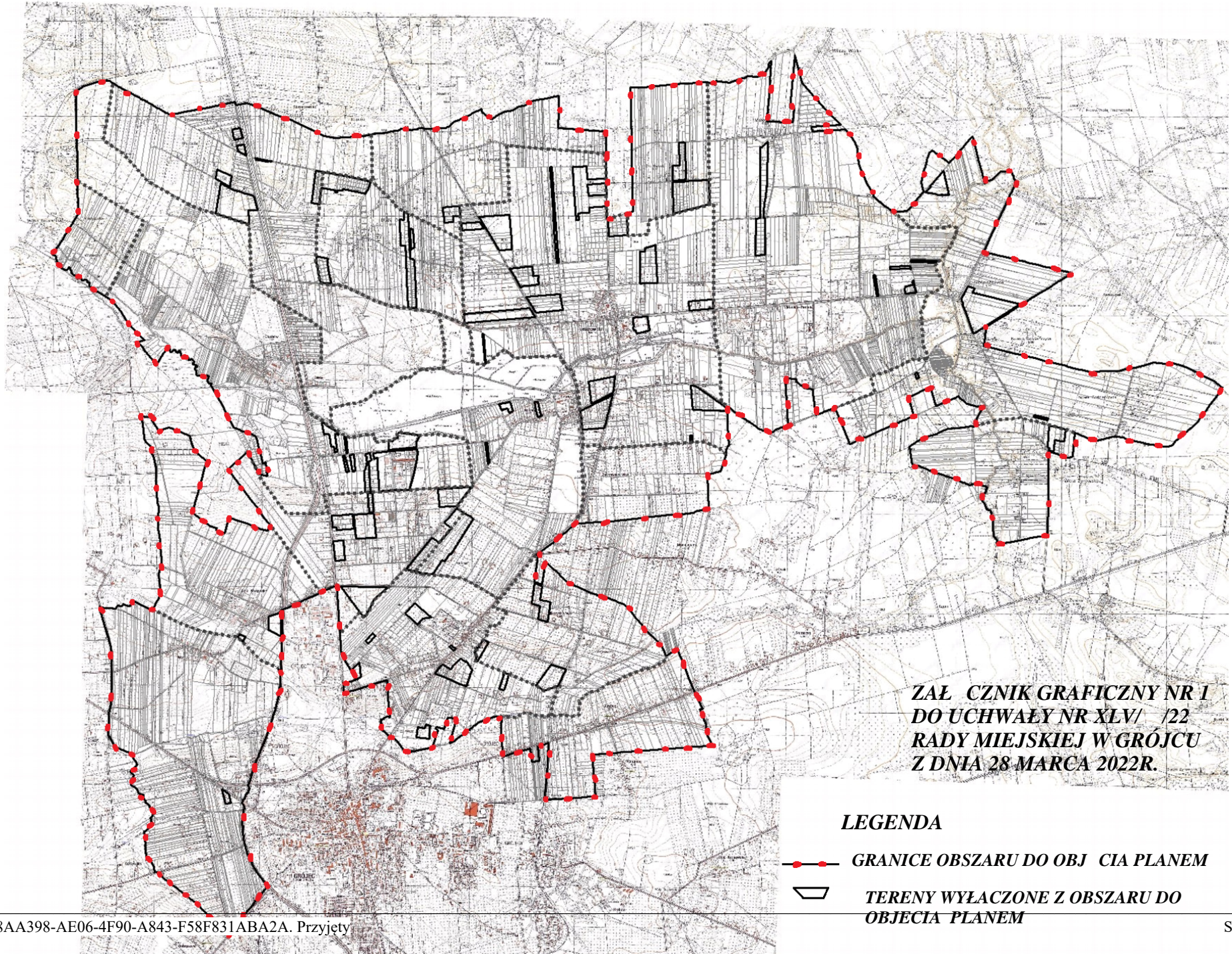
**§ 1. 1.** W uchwale Nr XXXII/239/08 Rady Miejskiej w Grójcu z dnia 13 października 2008r. w sprawie przystąpienia do sporządzenia miejscowego planu zagospodarowania przestrzennego części gminy Grójec zmienia się załącznik graficzny nr 1 do uchwały.

2. Zmieniony załącznik stanowi załącznik nr 1 do niniejszej uchwały.

**§ 2.** Traci moc uchwała nr XXII/195/16 rady Miejskiej w Grójcu z dnia 28 listopada 2016r. .



**§ 3.** Wykonanie uchwały powierza się Burmistrzowi Gminy i Miasta Grójec.

**§ 4.** Uchwała wchodzi w życie z dniem podjęcia.



**ZAL CZNIK GRAFICZNY NR 1  
DO UCHWAŁY NR XLV/ /22  
RADY MIEJSKIEJ W GRÓJCIE  
Z DNIA 28 MARCA 2022R.**

**LEGENDA**

-  **GRANICE OBSZARU DO OBJ CIA PLANEM**
-  **TERENY WYLĄCZONE Z OBSZARU DO  
OBJECIA PLANEM**

## UZASADNIENIE

Zmiana obszaru do objęcia miejscowym planem zagospodarowania przestrzennego wynika z wniosków złożonych przez właścicieli działek podczas konsultacji społecznych prowadzonych w 2020 i 2021 roku oraz w związku z uwzględnieniem uwag złożonych do projektu planu podczas jego dwukrotnego wyłożenia do publicznego wglądu we wrześniu i październiku 2021r oraz w styczniu i lutym 2020r. Z obszaru objętego projektem planu wyłączono działki z wniosków i uwag.