

**UCHWAŁA NR XLIV/ /22  
RADY MIEJSKIEJ W GRÓJCU**

z dnia 21 lutego 2022 r.

**w sprawie miejscowego planu zagospodarowania przestrzennego części miasta Grójec**

Na podstawie art.18 ust.2 pkt. 5, art. 40 ust. 1, art. 41 ust. 1 ustawy z dnia 8 marca 1990r. o samorządzie gminnym (t.j. Dz. U. z 2021 r. poz. 1372), art. 20 ust. 1 ustawy z dnia 27 marca 2003 r. o planowaniu i zagospodarowaniu przestrzennym (t.j. Dz. U. z 2021 r. poz. 741 ze zm.<sup>1)</sup>) wykonując Uchwałę Nr XXVI/223/20 Rady Miejskiej w Grójcu z dnia 28 września 2020r. w sprawie przystąpienia do sporządzenia miejscowego planu zagospodarowania przestrzennego części miasta Grójca i uchwałę nr XLIII/403/21 Rady Miejskiej w Grójcu z dnia 24 stycznia 2022r. w sprawie zmiany uchwały Nr XXVI/223/20 Rady Miejskiej w Grójcu z dnia 28 września 2020r. oraz stwierdzając, że niniejszy plan nie narusza ustaleń Studium Uwarunkowań i Kierunków Zagospodarowania Gminy Grójec, Rada Miejska w Grójcu uchwała co następuje:

**DZIAŁ I.  
Przepisy ogólne  
Rozdział 1.  
Ustalenia wstępne**

**§ 1. 1.** Uchwała się miejscowy plan zagospodarowania przestrzennego części miasta Grójec, zwany dalej „planem”.

2. Załącznikami do uchwały są:

- 1) rysunek planu w skali 1:1000, stanowiący załącznik nr 1;
- 2) rozstrzygnięcie o sposobie rozpatrzenia uwag do projektu planu, stanowiące załącznik nr 2;
- 3) rozstrzygnięcie o sposobie realizacji zapisanych w planie inwestycji z zakresu infrastruktury technicznej, które należą do zadań własnych gminy oraz o zasadach ich finansowania, stanowiące załącznik nr 3;
- 4) dane przestrzenne, stanowiąc załącznik nr 4.

**§ 2.** Granicę obszaru objętego planem oznaczono na rysunku planu.

**§ 3. 1.** Plan zawiera ustalenia dotyczące:

- 1) przeznaczenia terenów oraz linii rozgraniczających tereny o różnym przeznaczeniu lub różnych zasadach zagospodarowania;
- 2) zasad ochrony i kształtowania ładu przestrzennego;
- 3) zasad ochrony środowiska, przyrody i krajobrazu;
- 4) zasad kształtowania krajobrazu;
- 5) wymagań wynikających z potrzeb kształtowania przestrzeni publicznych;
- 6) zasad kształtowania zabudowy oraz wskaźników zagospodarowania terenu, maksymalnej i minimalnej intensywności zabudowy jako wskaźnika powierzchni całkowitej zabudowy w odniesieniu do powierzchni działki budowlanej, minimalnego udziału procentowego powierzchni biologicznie czynnej w odniesieniu do powierzchni działki budowlanej, maksymalnej wysokości zabudowy, minimalnej liczby miejsc do parkowania w tym miejsca przeznaczone na parkowanie pojazdów zaopatrzonych w kartę parkingową i sposobu ich realizacji oraz linii zabudowy i gabarytów obiektów;
- 7) szczegółowych zasad i warunków scalania i podziału nieruchomości objętych planem miejscowym;
- 8) zasad modernizacji, rozbudowy i budowy systemów komunikacji i infrastruktury technicznej;
- 9) stawek procentowych, na podstawie których ustala się opłatę, o której mowa w art. 36 ust. 4 ustawy o planowaniu i zagospodarowaniu przestrzennym.

---

<sup>1)</sup>Zmiany opublikowano w Dz.U. z 2021r., poz. 784 i poz. 922

2. Plan nie zawiera ze względu na brak występowania tej problematyki:

- 1) zasad ochrony dziedzictwa kulturowego i zabytków, w tym krajobrazów kulturowych oraz dóbr kultury współczesnej;
- 2) granic i sposobów zagospodarowania terenów lub obiektów podlegających ochronie na podstawie odrębnych przepisów, terenów górniczych, a także obszarów szczególnego zagrożenia powodzią, obszarów osuwania się mas ziemnych, krajobrazów priorytetowych określonych w audycie krajobrazowym oraz planach zagospodarowania przestrzennego województwa;
- 3) szczególnych warunków zagospodarowania terenów oraz ograniczeń w ich użytkowaniu, w tym zakaz zabudowy;
- 4) sposobu i terminu tymczasowego zagospodarowania, urządzania i użytkowania terenów.

§ 4. 1. Następujące oznaczenia graficzne na rysunku planu są ustaleniami planu:

- 1) granica obszaru objętego planem;
- 2) linie rozgraniczające tereny o różnym przeznaczeniu lub różnych zasadach zagospodarowania;
- 3) nieprzekraczalne linie zabudowy;
- 4) oznaczenia terenów określające funkcje terenów o różnym przeznaczeniu lub różnych zasadach zagospodarowania oraz kolejno numer terenu;
- 5) wymiarowanie (w metrach).

2. Pozostałe oznaczenia graficzne mają charakter informacyjny.

§ 5. Ilekroć w niniejszej uchwale jest mowa o:

- 1) terenie – należy przez to rozumieć fragment obszaru objętego planem o określonym przeznaczeniu i określonych zasadach zagospodarowania wydzielony na rysunku planu liniami rozgraniczającymi;
- 2) nieprzekraczalnej linii zabudowy – należy przez to rozumieć wyznaczone na rysunku planu linie, w której może być umieszczona ściana budynku lub fragment ściany budynku bez jej przekraczania w kierunku linii rozgraniczającej, zgodnie z rysunkiem planu;
- 3) powierzchni biologicznie czynnej – należy przez to rozumieć teren biologicznie czynny, o którym mowa w przepisach odrębnych z zakresu prawa budowlanego;
- 4) usługach – należy przez to rozumieć działalność służącą zaspokajaniu potrzeb ludności niezwiązaną z wytwarzaniem dóbr materialnych;
- 5) usługach publicznych – należy przez to rozumieć usługi z zakresu administracji publicznej, kultury, oświaty, wychowania, opieki zdrowotnej, społecznej lub socjalnej, gospodarki komunalnej, sportu, usług bezpieczeństwa tj. straż pożarna, policja i inne usługi związane z realizacją zadań własnych samorządu terytorialnego o znaczeniu lokalnym.

## **Rozdział 2.**

### **Ustalenia dotyczące przeznaczenia terenu**

§ 6. Ustala się linie rozgraniczające tereny o różnym przeznaczeniu lub różnych zasadach zagospodarowania określone na rysunku planu.

§ 7. Ustala się przeznaczenie terenu wyznaczonego liniami rozgraniczającymi i oznaczonych symbolem literowym przeznaczenia terenu zgodnie z rysunkiem planu: teren zabudowy usług publicznych – oznaczony symbolem przeznaczenia terenu – UP.

## **Rozdział 3.**

### **Ustalenia dotyczące zasad ochrony i kształtowania ładu przestrzennego**

§ 8. 1. Ustala się nieprzekraczalne linie zabudowy oznaczone i zwymiarowane na rysunku planu.

2. Wszelka nowa zabudowa na terenach, na których ustalono nieprzekraczalne linie zabudowy musi być sytuowana zgodnie z tymi liniami.

§ 9. 1. Zakazuje się lokalizowania obiektów handlowych o powierzchni sprzedaży większej niż 400 m<sup>2</sup> na całym obszarze objętym planem.

2. Zakazuje się lokalizowania obiektów zaliczonych do zakładów o zwiększonym lub dużym ryzyku wystąpienia poważnej awarii na całym obszarze objętym planem.

§ 10. Ustala się, że inwestycje celu publicznego mogą być realizowane w granicach terenu zabudowy usług publicznych.

§ 11. 1. Ustala się minimalną powierzchnię nowowydzielanych działek budowlanych zgodnie z ustaleniami szczegółowymi z zastrzeżeniem ust. 2.

2. Dopuszcza się wydzielenie działki, o powierzchni mniejszej niż ustalona w ust. 1 w przypadku:

- 1) wydzielenia działki budowlanej na powiększenie sąsiedniej nieruchomości, pod warunkiem, że działka z której zostanie wydzielona, zachowa powierzchnię nie mniejszą, niż określona w ustaleniach szczegółowych;
- 2) wydzielenia działki budowlanej, na której będzie zlokalizowany obiekt infrastruktury technicznej;
- 3) wydzielenia działki budowlanej, na której będzie zlokalizowany dojazd do nowowydzielanych działek budowlanych.

#### **Rozdział 4.**

##### **Ustalenia dotyczące zasad ochrony środowiska, przyrody i krajobrazu**

§ 12. W granicach planu wskazuje się w odniesieniu do dopuszczalnego poziomu hałasu terenu oznaczonego na rysunku planu symbolem UP – jak dla terenów zabudowy związanej ze stałym lub czasowym pobytem dzieci i młodzieży,

§ 13. Ustala się zakaz realizacji przedsięwzięć mogących znacząco oddziaływać na środowisko na całym obszarze objętym planem, za wyjątkiem inwestycji zgodnych z przeznaczeniem terenu.

#### **Rozdział 5.**

##### **Ustalenia dotyczące kształtowania przestrzeni publicznych**

§ 14. 1. Ustala się, iż obszar przestrzeni publicznej obejmuje teren oznaczony na rysunku planu symbolem 1UP.

2. W obszarze przestrzeni publicznej ustala się:

- 1) dopuszczenie lokalizacji obiektów, o których mowa w § 29 pkt 1 i 2 lit. a;
- 2) obowiązek zapewnienie dostępności osobom niepełnosprawnym.

#### **Rozdział 6.**

##### **Ustalenia dotyczące zasad i warunków scalania i podziału nieruchomości**

§ 15. W planie nie ustala się obszarów wymagających przeprowadzenia scalenia i podziału nieruchomości.

§ 16. W przypadku scaleń i podziałów ustala się następujące parametry działek:

- 1) minimalna powierzchnia działki i minimalna szerokość frontów działki zgodnie z ustaleniami szczegółowymi dla poszczególnych terenów;
- 2) dopuszcza się od 0° do 15° odchylenia od kąta prostego położenia granic działek w stosunku do pasa drogowego;
- 3) parametry określone w pkt. 1 i 2 nie dotyczą działek wydzielanych pod obiekty i urządzenia infrastruktury technicznej.

#### **Rozdział 7.**

##### **Ustalenia dotyczące zasad modernizacji, rozbudowy i budowy systemów komunikacji**

§ 17. Ustala się, obsługę komunikacyjną terenu poprzez drogi publiczne graniczące z obszarem objętym planem.

§ 18. Dopuszcza się wydzielenie na obszarze objętym planem dróg wewnętrznych o szerokości nie mniejszej niż 8 m.

§ 19. 1. Potrzeby w zakresie parkowania należy zapewnić na działce, na której realizowana jest inwestycja, w liczbie wynikającej ze wskaźników określonych w ustaleniach szczegółowych.

2. Miejsca przeznaczone na parkowanie pojazdów zaopatrzonych w kartę parkingową należy realizować w ilości i na zasadach, o których mowa w przepisach odrębnych.

## **Rozdział 8.**

### **Ustalenia dotyczące zasad modernizacji, rozbudowy i budowy systemów infrastruktury technicznej**

**§ 20.** 1. Urządzenia infrastruktury technicznej lokalnej, mogą być realizowane na terenie oznaczonym symbolem U i UP w sposób nie kolidujący z innymi ustaleniami planu i przepisami odrębnymi.

2. Dopuszcza się prowadzenie sieci infrastruktury technicznej przez teren oznaczony symbolem U i UP w szczególności w pasie terenu pomiędzy wyznaczoną w planie linią rozgraniczającą a nieprzekraczalną linią zabudowy.

#### **§ 21.** Zaopatrzenie w wodę:

- 1) ustala się docelowe zaopatrzenie w wodę z sieci wodociągowej;
- 2) ustala się przekrój sieci nie mniej niż  $\varnothing 80$ ;
- 3) ustala się obowiązek projektowania i wykonywania sieci wodociągowej w sposób uwzględniający potrzeby ochrony przeciwpożarowej zgodnie z zasadami określonymi w przepisach odrębnych dotyczących ochrony przeciwpożarowej, w tym rozmieszczenie hydrantów nadziemnych zapewniających możliwość intensywnego czerpania wody do celów przeciwpożarowych,
- 4) dopuszcza się sieci wodociągowe w granicach działek budowlanych zgodnie z przepisami odrębnymi oraz z zachowaniem odpowiednich odległości od obiektów budowlanych i urządzeń uzbrojenia terenu.

#### **§ 22.** Odprowadzenie i oczyszczanie ścieków:

- 1) ustala się odprowadzenie ścieków bytowo-gospodarczych do sieci kanalizacyjnej;
- 2) ustala się przekrój sieci nie mniej niż  $\varnothing 200$ ;
- 3) dopuszcza się sieci kanalizacji sanitarnej w granicach działek budowlanych zgodnie z przepisami odrębnymi oraz z zachowaniem odpowiednich odległości od obiektów budowlanych i urządzeń uzbrojenia terenu.

#### **§ 23.** Zaopatrzenie w energię elektryczną:

- 1) zasilanie w energię elektryczną z istniejących lub projektowanych linii kablowych lub napowietrznych o napięciu nie mniejszym niż 0,4 kV;
- 2) dopuszcza się uzupełnienie zasilania w energię elektryczną o energię wytworzoną z ogniw fotowoltaicznych;
- 3) dopuszcza się lokalizację sieci elektroenergetycznych SN i nn w granicach działek budowlanych zgodnie z przepisami odrębnymi oraz z zachowaniem odpowiednich odległości od obiektów budowlanych i urządzeń uzbrojenia terenu;
- 4) projekty zagospodarowania poszczególnych terenów powinny przewidywać rezerwę miejsc i terenu dla lokalizacji linii, stacji i przyłączy oraz innych elementów infrastruktury elektroenergetycznej niezbędnych do zaopatrzenia lokalizowanych na tych terenach budynków i budowli w energię elektryczną, a także oświetlenia terenu wokół obiektów.

**§ 24.** W zakresie wyposażenia w sieć telekomunikacyjną ustala się możliwość realizacji infrastruktury technicznej z zakresu łączności publicznej na całym obszarze objętym planem, z uwzględnieniem przepisów odrębnych, dotyczących w szczególności ochrony środowiska.

#### **§ 25.** Zaopatrzenie w gaz:

- 1) zaopatrzenie w gaz z sieci gazowej średniego ciśnienia;
- 2) ustala się przekrój sieci nie mniej niż  $\varnothing 32$ ;
- 3) należy zachować normatywne odległości projektowanych urządzeń i obiektów od sieci gazowej na podstawie właściwych przepisów.

#### **§ 26.** Zaopatrzenie w ciepło:

- 1) budynki w granicach planu mogą być zaopatrywane w energię cieplną w oparciu o zasilanie: z sieci ciepłowniczej, z kotłowni własnych na paliwo ekologiczne, w oparciu o energię elektryczną lub przez przyłączenie do sieci gazowej lub poprzez odnawialne źródła energii;

2) zakazuje się stosowania do celów grzewczych miału, koksu oraz olei ciężkich i przepracowanych.

#### **§ 27. Gospodarowanie odpadami:**

- 1) ustala się lokalizowanie miejsc na odpady w sposób umożliwiający dostęp do nich z drogi publicznej lub wewnętrznego układu komunikacyjnego;
- 2) ustala się gromadzenie odpadów stałych na posesjach w urządzeniach przystosowanych do ich selektywnego gromadzenia; opróżnianych za pośrednictwem wyspecjalizowanych służb.

### **Rozdział 9.**

#### **Ustalenia stawek procentowych**

**§ 28.** Ustala się stawkę procentową służącą naliczeniu jednorazowej opłaty z tytułu wzrostu wartości nieruchomości w związku z uchwaleniem planu, o której mowa w art. 36 ust. 4 ustawy o planowaniu i zagospodarowaniu przestrzennym w wysokości 0 %.

### **DZIAŁ II.**

#### **USTALENIA SZCZEGÓŁOWE**

### **Rozdział 10.**

#### **Ustalenia szczegółowe terenów funkcjonalnych**

**§ 29.** Dla terenu oznaczonego na rysunku planu symbolem przeznaczenia **1UP** ustala się:

- 1) Przeznaczenie: teren zabudowy usług publicznych;
- 2) Warunki, zasady i standardy kształtowania zabudowy i zagospodarowania terenu:
  - a) dopuszcza się realizację: – pomieszczeń administracyjno-gospodarczych, – tymczasowych obiektów handlu i gastronomii, – toalet, – parkingów, – budynków garażowych, – sieci, przyłączy i urządzeń infrastruktury technicznej,
  - b) minimalna intensywność zabudowy działki budowlanej nie mniejsza niż 0,1,
  - c) maksymalna intensywność zabudowy działki budowlanej nie większa niż 2,5,
  - d) minimalny udział procentowy powierzchni biologicznie czynnej w odniesieniu do powierzchni działki budowlanej nie mniejszy niż 30%,
  - e) maksymalna powierzchnia zabudowy w stosunku do powierzchni działki budowlanej nie większa niż 50%,
  - f) maksymalna wysokość zabudowy nie większa niż 15 metrów, ale nie więcej niż 3 kondygnacje naziemne,
  - g) zadania zabudowy należy kształtować w formie symetrycznych dachów dwuspadowych lub wielospadowych o kącie nachylenia połaci dachowych do płaszczyzny przekroju poziomego budynku do 45°, dopuszcza się dach płaski,
  - h) rodzaj i kolorystyka dachu – dachówka ceramiczna, blacho dachówka lub materiały dachówko podobne w kolorach: czerwonym i brązowym oraz odcieniach szarości,
  - i) rodzaj materiałów wykończeniowych oraz kolorystyka elewacji – tynk, cegła, okładzina ceramiczna w kolorach: białym, kremowym, odcieniach szarości, drewno w kolorach naturalnych, kamień,
  - j) ustala się minimalną liczbę miejsc do parkowania:
    - min. 3 miejsca postojowe na każde 10 osób zatrudnionych w oświacie,
    - min. 2 miejsca postojowe na każdym 10 użytkowników obiektów sportu i rekreacji,
    - dla pozostałych usług min. 2 miejsca postojowe na każde 100 m<sup>2</sup> powierzchni użytkowej usług, ale nie mniej niż 2 miejsca postojowe na każdy obiekt usługowy;
- 3) Minimalna powierzchnia nowowydzielanej działki budowlanej nie mniej niż 600 m<sup>2</sup>;
- 4) Zasady i warunki scalania i podziału nieruchomości:
  - a) minimalna powierzchnia działki nie mniej niż 600 m<sup>2</sup>,
  - b) minimalna szerokość frontu działki nie mniej niż 18 m;
- 5) Obsługa w zakresie infrastruktury technicznej – zgodnie z ustaleniami ogólnymi.

**DZIAŁ III.**  
**Przepisy końcowe**

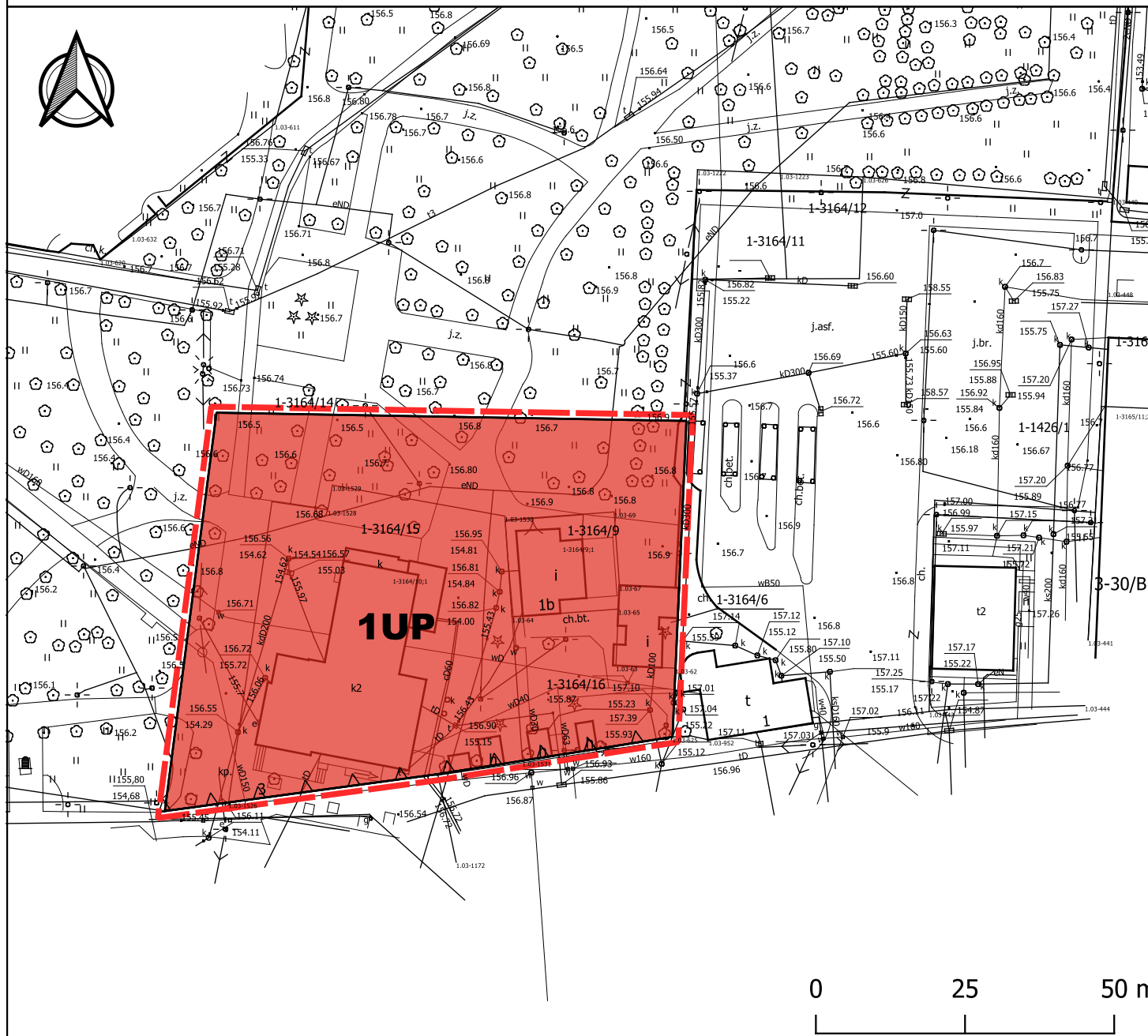
§ 30. Wykonanie uchwały powierza się Burmistrzowi Miasta i Gminy Grójec.

§ 31. Uchwała podlega ogłoszeniu w Dzienniku Urzędowym Województwa Mazowieckiego oraz publikacji na stronie internetowej Urzędu Gminy i Miasta.






§ 32. Uchwała wchodzi w życie po upływie 14 dni od jej ogłoszenia w Dzienniku Urzędowym Województwa Mazowieckiego.

# MIEJSCOWY PLAN ZAGOSPODAROWANIA PRZESTRZENNEGO CZĘŚCI MIASTA GRÓJEC

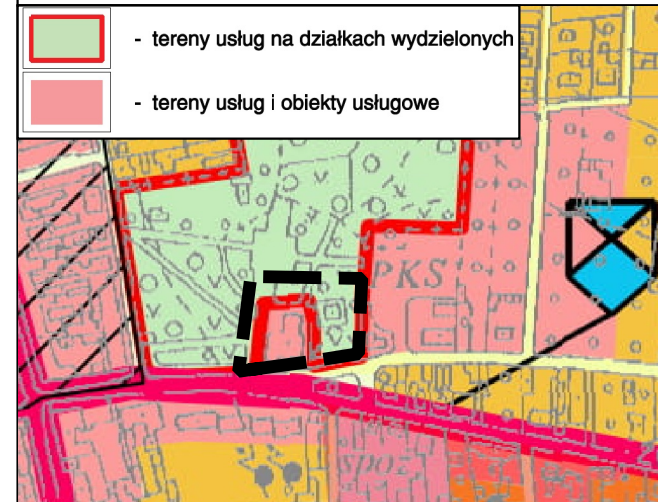
Załącznik nr 1  
do Uchwały nr XLIV/ /2022  
Rady Miejskiej w Grójcu  
z dnia 21 lutego 2022 r.



## LEGENDA

-  GRANICA OBSZARU OBJĘTEGO PLANEM
  -  LINIE ROZGRANICZAJĄCE TERENY O RÓŻNYM PRZEZNACZENIU LUB RÓŻNYCH ZASADACH ZAGOSPODAROWANIA
  -  NIEPRZEKACZALNE LINIE ZABUDOWY
  -  WYMIAROWANIE (W METRACH)
- PRZEZNACZENIE TERENU**
-  UP - TEREN ZABUDOWY USŁUG PUBLICZNYCH

## WYRYS ZE STUDIUM UWARUNKOWAŃ I KIERUNKÓW ZAGOSPODAROWANIA PRZESTRZENNEGO



## MIEJSCOWY PLAN ZAGOSPODAROWANIA PRZESTRZENNEGO CZĘŚCI MIASTA GRÓJEC

FAZA: SESJA RADY GMINY

OPRACOWAŁ: PLAN B USŁUGI URBANISTYCZNE ŁUKASZ BEŃ  
Zespół pod kierunkiem: mgr inż. Łukasz Beń (WA-452/KW/291/2014)

SKALA 1:1000

DATA: GRUDZIEŃ 2021

0 25 50 m

Załącznik Nr 2 do uchwały Nr XLIV/ /22

Rady Miejskiej w Grójcu

z dnia 21 lutego 2022 r.

### **Rozstrzygnięcie o sposobie rozpatrzenia uwag złożonych do projektu miejscowego planu zagospodarowania przestrzennego**

Na podstawie art. 20 ust. 1 ustawy z dnia 27 marca 2003 r. o planowaniu i zagospodarowaniu przestrzennym (tekst jedn. Dz. U. z 2021 r., poz. 741 z późn. zm.) Rada Miejska w Grójcu rozstrzyga co następuje:

Do projektu miejscowego planu zagospodarowania przestrzennego części miasta Grójca, wyłożonego do publicznego wglądu w dniach od 12 lipca 2021r. do 10 sierpniaa 2021r., w terminie do dnia 24 sierpnia 2021 r. nie wpłynęła żadna uwaga.

Tym samym Rada Miejska w Grójcu stwierdza brak podstaw do podjęcia czynności związanych z rozstrzygnięciem o sposobie rozpatrzenia nieuwzględnionych uwag do projektu planu.



**Rozstrzygnięcie o sposobie realizacji zapisanych w miejscowym planie zagospodarowania przestrzennego inwestycji z zakresu infrastruktury technicznej, które należą do zadań własnych gminy oraz zasadach finansowania, zgodnie z przepisami o finansach publicznych.**

Na podstawie art. 20 ust. 1 ustawy z dnia 27 marca 2003 r. o planowaniu i zagospodarowaniu przestrzennym (t.j. Dz. U. z 2021 r. poz. 741 ze zm.) określa się sposób realizacji, zapisanych w miejscowym planie zagospodarowania przestrzennego części miasta Grójca, inwestycji z zakresu infrastruktury technicznej, które należą do zadań własnych gminy, oraz zasady ich finansowania:

**§ 1.** Inwestycje z zakresu infrastruktury technicznej określone w planie obejmują w szczególności sprawy wodociągów i zaopatrzenia w wodę, kanalizacji, utrzymania czystości i porządku, zaopatrzenia w energię elektryczną i ciepłą oraz gaz.

**§ 2.** Określa się sposób realizacji inwestycji wskazanych w § 1:

- 1) Realizacja inwestycji przebiegać będzie zgodnie z obowiązującymi przepisami w tym m.in. ustawą prawo budowlane, ustawą o zbiorowym zaopatrzeniu w wodę i zbiorowym odprowadzaniu ścieków, ustawą Prawo ochrony środowiska, ustawą o zamówieniach publicznych oraz ustawą o finansach publicznych;
- 2) Sposób realizacji inwestycji określonych w § 1 może ulegać modyfikacji wraz z dokonującym się postępowaniem techniczno-technologicznym, zgodnie z zasadą stosowania najlepszej dostępnej techniki określonej w art. 2 pkt 10 ustawy z dnia 27 kwietnia 2001r. Prawo ochrony środowiska (t.j. Dz. U. z 2020 r. poz. 1219 ze zm.), o ile nie stanowi to naruszenia przepisów planu;
- 3) Inwestycje z zakresu przesyłania i dystrybucji paliw gazowych, energii elektrycznej lub ciepła określone w § 1 realizowane będą w sposób określony w art. 7 ustawy z dnia 10 kwietnia 1997r. Prawo energetyczne (t.j. Dz. U. z 2021 r. poz. 716 ze zm.).

**§ 3.** Finansowanie inwestycji z zakresu infrastruktury technicznej, które należą do zadań własnych gminy, ujętych w planie podlega przepisom ustawy z dnia 27 sierpnia 2009 r. o finansach publicznych (t.j. Dz. U. z 2021 r. poz.305).

**§ 4. 1.** Zadania z zakresu budowy sieci wodociągowej i kanalizacji finansowane będą na podstawie art. 15 ust.1 ustawy z dnia 7 czerwca 2001r. o zbiorowym zaopatrzeniu w wodę i zbiorowym odprowadzaniu ścieków (Dz. U. z 2020r. poz. 2028), ze środków własnych przedsiębiorstwa wodociągowo-kanalizacyjnego, w oparciu o uchwalone przez Radę Gminy wieloletnie plany rozwoju i modernizacji urządzeń sieci wodociągowo-kanalizacyjnej (art. 21 ww. ustawy) lub w oparciu o budżet gminy.

2. Zadania z zakresu budowy sieci energetycznych i gazowych finansowane będą na podstawie art. 7 ust. 4 i 5 ustawy z 10 kwietnia 1997r. Prawo energetyczne (t.j. Dz. U. z 2021 r. poz.716 ze zm.).

Załącznik Nr 4 do uchwały Nr XLIV/ /22  
Rady Miejskiej w Grójcu  
z dnia 21 lutego 2022 r.

**Dane przestrzenne**

## UZASADNIENIE

Zgodnie z art. 20 ust. 1 ustawy o planowaniu i zagospodarowaniu przestrzennym z dnia 27 marca 2003 r. (Dz. U. z 2021 r. poz. 741 ze zm.) Rada Miejska w Grójcu podjęła uchwałę nr XXVI/223/20 Rady Miejskiej w Grójcu z dnia 28 września 2020r. w sprawie przystąpienia do sporządzenia miejscowego planu zagospodarowania przestrzennego części miasta Grójca

Sporządzenie i uchwalenie planu miało na celu umożliwić realizację na terenie objętym planem usług publicznych na terenie wokół budynku Grójeckiego Ośrodka Kultury oraz realizację usług na terenie należącym do PKS w tym adaptację budynku starego dworca lub budowę nowego budynku.

Zgodnie z art. 42 pkt 2 ustawy z dnia 3 października 2008 r. o udostępnianiu informacji o środowisku jego ochronie, udziale społeczeństwa w ochronie środowiska oraz o ocenach na środowisko (Dz. U. z 2020r. poz. 283) podano do publicznej wiadomości o udziale społeczeństwa w postępowaniu.

Podjęcie uchwały o przystąpieniu do sporządzania zmiany planu miejscowego oraz przystąpienie do sporządzania strategicznej oceny oddziaływania na środowisko i możliwości składania wniosków do planu w terminie 21 dni od ogłoszenia poprzez ogłoszenie w prasie lokalnej „Życie Grójca z dnia 30 października 2020r”, obwieszczenie oraz na stronie internetowej Urzędu Gminy i Miasta Grójec. W ustawowym terminie przewidzianym w ogłoszeniu i obwieszczeniu nie wpłynęły żadne wnioski.

Organy uprawnione do uzgadniania i opiniowania projektu planu zostały zawiadomienie pismem z dnia 6 października 2020r, wnioski do projektu planu złożone zostały przez Wojewódzki Sztab Wojskowy, Mazowieckiego Komendanta Państwowej Straży Pożarnej, Mazowiecki Wojewódzki Inspektor Ochrony Środowiska i Zarząd Województwa Mazowieckiego.

Regionalny Dyrektor Ochrony Środowiska w Warszawie oraz Państwowy Powiatowy Inspektor Sanitarny w Grójcu uzgodnili zakres i stopień szczegółowości informacji wymaganych w prognozie oddziaływania na środowisko.

Sporządzony projekt planu wraz z prognozą oddziaływanie na środowisko uzyskał wymagane uzgodnienia i opinie.

Projekt planu wraz z prognozą oddziaływanie na środowisko umieszczono na stronie internetowej oraz wyłożono do publicznego wglądu w terminie od 12 lipca do 10 sierpnia 2021 r. informację o możliwości składania uwag do projektu planu w terminie do 24 sierpnia 2021 r. podano poprzez ogłoszenie w prasie lokalnej „Życie Grójca z dnia 1 lipca 2021r.”, obwieszczenie oraz na stronie internetowej Urzędu Gminy i Miasta Grójec. Do projektu planu w wymaganym terminie nie złożono uwag

Na sesji w dniu 30 sierpnia 2021r. Rada Miejska w Grójcu nie podjęła uchwały w sprawie uchwalenia przedmiotowego planu, kontrowersje związane były z planowaną realizacją usług na terenie należącym do PKS w tym adaptację budynku starego dworca.

W celu wykorzystania przynajmniej części opracowanego projektu planu Rada Miejska podjęła uchwałę zmieniającą uchwałę intencyjną wyłączając teren PKS z obszaru do objęcia planem.

Zmieniono projekt planu ograniczając jego obszar jedynie do terenu usług publicznych.

Uchwalenie planu nie spowoduje dodatkowych kosztów dla Gminy, jedynym kosztem jest koszt opracowania miejscowego planu zagospodarowania przestrzennego. Teren objęty planem jest własnością Gminy.

Po przeprowadzeniu pełnej procedury planistycznej zgodnie z art. 17 w/w ustawy proponuje się podjęcie powyższej uchwały.